



**Fiets- en wandelroutes langs  
dé 10 landschappen van het**  
**BRUGSE**  
**OMMELAND**



**INCLUSIEF LEUKE TIPS**



# dé 10 landschappen van het BRUGSE OMMELAND

Het Brugse Ommeland is een regio met prachtige diverse landschappen: van polders over bossen tot meersen... Tijd om deze natuurlijke attracties te (her)ontdekken!

Dit fiets- en wandelgidsje bundelt 10 kant-en-klare routes doorheen deze 10 landschappen, aangevuld met bezienswaardigheden, adresjes en leuke stopplaatsen voor onderweg. Op het kaartje geven we je ook telkens de locatie mee waar het panoramabeeld van het landschap werd genomen met een icoontje van een camera. Een ideaal moment voor een selfie in een schilderachtig decor, om een prachtig zicht te Instagrammen of gewoon even te genieten van het uitzicht...

## Hoe fiets/wandel je de routes?

Alle routes zijn bewegwijzerd op het fiets- of wandelnetwerk, met uitzondering van de eerste wandelroute 'Damse Vaart wandelroute'. Deze is apart bewegwijzerd met zeshoekige bordjes.



1. Noteer de nummers van de knooppunten.
2. Check de openingsuren van de adresjes waar je zeker een tussenstop wil maken.
3. Volg onderweg de bewegwijzering van knooppunt tot knooppunt.
4. Geniet van alle landschappen die je onderweg tegenkomt!



Zin gekregen om nog meer te fietsen en wandelen? Op [shop.westtoer.be](http://shop.westtoer.be) kan je alle kaarten bestellen.

Maak je bezoek aan het Brugse Ommeland compleet en koppel je fiets- of wandeltocht aan een leuke activiteit of evenement in de buurt.

Of blijf je liever wat langer? Op [www.brugseommeland.be](http://www.brugseommeland.be) vind je alle leuke logeeradresjes en evenementen.





## Landschappen - 10 routes

1. De monumentale Damse Vaart - 12 km  **4-5**
2. Zicht op Lissewege - 45,6 km  **6-7**
3. Uitkijken op vlakke polders  **8-9**
4. Het tij van de Zwinstreek  **10-11**
5. Dé bossen van Vlaanderen  **12-13**
6. De drie kastelen van Torhout  **14-15**
7. Oorlog en natuur in Kamp Vloethemveld  **16-17**
8. Onthaasten tussen velden en meersen  **18-19**
9. Blik op Brugge  **20-21**
10. Bergzicht in het Tieltse  **22-23**



**AFSTAND  
12 km**

# DE MONUMENTALE DAMSE VAART

In het Brugse Ommeland kan je ongestoord fietsen langs de kanalen. Het bekendste kanaal is ongetwijfeld de Damse Vaart. Het kanaallandschap, met één van de meest majestueuze bomenrijen van het land, vormt een schilderachtig panorama. De bomenrijen werden zelfs erkend als monument. De wandelroute verkent het weidse polderlandschap tussen het historische Damme en het pittoreske dorpje Oostkerke. Het traject loopt voor een stuk langs de Damse vaart maar kronkelt ook verder langs erfgoedsites en natuurgebieden.

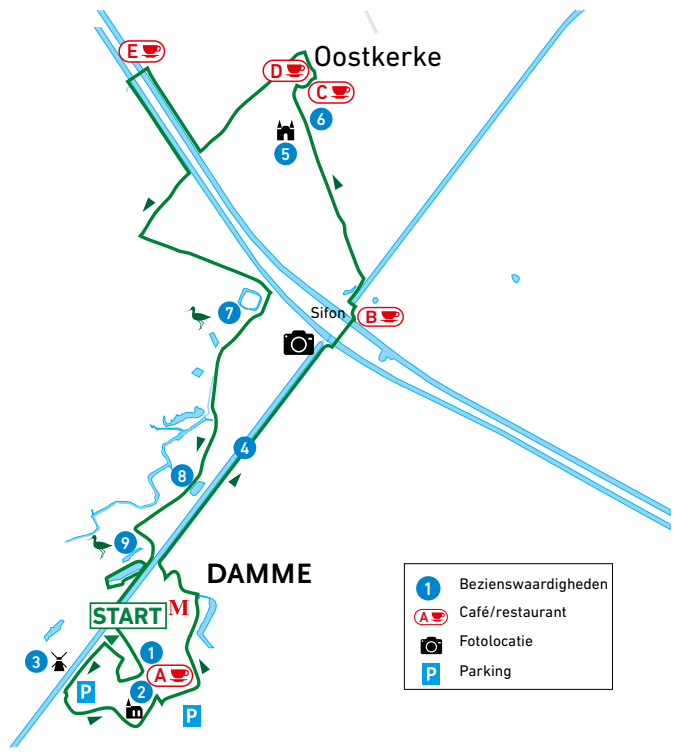
**Afstand:** 12 km

**Start:** Markt Damme

Parkeren kan op parking Damme-Zuid (Damse Vaart-Zuid 2, Damme) of parking Damme-Oost (Oude Sluissedijk, Damme)

**Bewegwijzering:**

Deze wandelroute is bewegwijzerd met zeshoekige bordjes 'Damse Vaart wandelroute'. De gedetailleerde kaart is te koop bij Visit Damme (Jacob van Maerlantstraat 3) of via [shop.westtoer.be](http://shop.westtoer.be)



## Tips voor onderweg

- Lekkere adresjes onderweg**
- A** Centrum Damme (diverse eet- en drinkadresjes)
  - B** Restaurant/tearoom Siphon (Damse Vaart-Oost 1, Damme)
  - C** Brasserie Het Oud Gemeentehuis (Processieweg 1, Oostkerke)
  - D** Eet- en speelcafé De Knotwilg - Volksspelen op reservatie (Sint-Kwintensstraat 12, Oostkerke)
  - E** Restaurant/tearoom In de Groene Wandeling (Koolkerkesteenweg 52, Oostkerke)



**OP DE ROUTE!**

### 1 Centrum Damme

Het is heerlijk kuieren door het historische centrum van Damme. Spring zeker even binnen in Huuse de Grote Sterre nabij de Markt met het bezoekerscentrum Damme en de Zwinstreek en het Uilenspiegelmuseum. Damme is ook befaamd voor zijn culinaire reputatie. Nergens anders vind je zo'n groot aanbod aan toprestaurants, toffe bistro's en gezellige tearooms.

[www.visitdamme.be](http://www.visitdamme.be)



## 2 Onze-Lieve-Vrouw-Hemelvaartkerk met toren

De kerk is één van de bekendste monumenten van Damme. Wie veel moed heeft, moet beslist de kerktoren beklimmen. Het onvergetelijke sterzicht op Damme is de ultieme beloning.

Kerkstraat, Damme



## 5 Kasteel van Oostkerke

Prachtig kasteeldomein vlakbij de dorpskern van Oostkerke. Het kasteel is de historische residentie van de Heren van Oostkerke. Midden 20ste eeuw liet Baron van der Elst het vervallen kasteel verbouwen. De kasteeltuin wordt omschreven als één van de mooiste van West-Vlaanderen. Groepen kunnen op afspraak een rondleiding krijgen.



## 3 Schellemolen

Aan de overkant van de Damse Vaart zie je de Schellemolen alvast blinken. In de molenwal is een olieslagerij ondergebracht. Wie binnenin een kijkje wil nemen, kan dit in het weekend (vanaf Pasen tot eind september).

Damse Vaart West, Damme

## 4 De Damse Vaart

Een kanaal dat de polders doorklieft en omzoomd wordt door een statige populierenrij, idyllischer wordt het niet. De Damse Vaart was een initiatief van Napoleon Bonaparte. Hij wordt dan ook wel eens het 'Napoleonkanaal' genoemd.

📷 Hier werd de panoramafoto van deze route genomen. Tijd voor een selfie, Instagrampost of om even te genieten van het uitzicht!



## 6 Oostkerke

Met het kleine dorpscentrum en witgeschilderde oude geveltjes is Oostkerke ongetwijfeld één van de mooiste en gezelligste dorpjes. De Sint-Kwintenskerk is hét herkenningspunt.



## 7 Verbrand Fort

De naam 'Verbrand Fort' verwijst naar een houten uitkijktoren uit de 18de eeuw, die nu afgebrand is. Vandaag is het een beschermd natuurgebied. De resten van de omwallingsgracht herbergen een zeer interessante water- en oevervegetatie.



## 8 Natuurreservaat Romboutswerve

Het natuurreservaat is gelegen langs de Romboutswervedijk en maakt deel uit van gronden die rond 1200 na Chr. op de zee werden heroverd. Het reservaat zelf is niet toegankelijk is, maar de kijkhut geeft je wel een prachtig uitzicht op het landschap.



## 9 Stadswallen Damme

Een prachtig stukje natuur. Doorheen de site, die 28 ha groot is, loopt een educatief wandelpad. Infopanelen laten je kennis maken met zowel de cultuurhistorische als ecologische aspecten.



**AFSTAND**  
**46,5 km**

# ZICHT OP LISSEWEGE

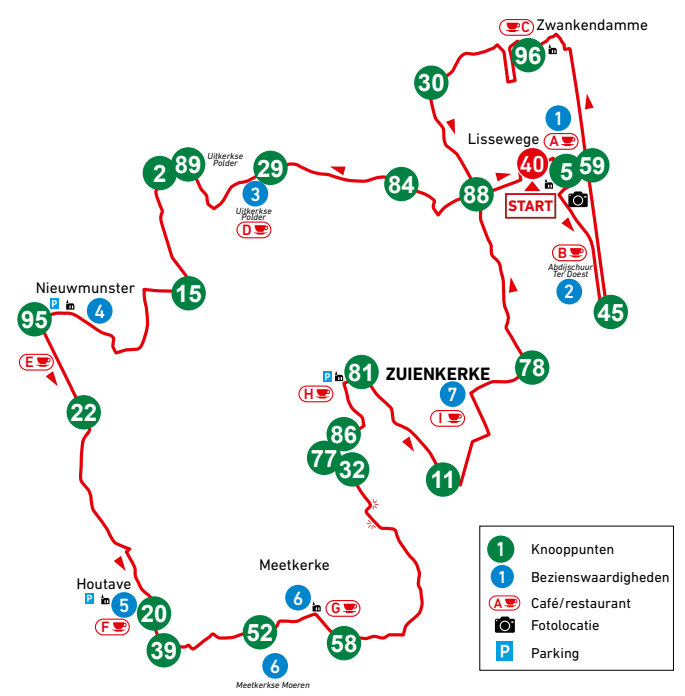
Polderdorpen met platte kerktorens zijn typisch voor het Brugse Ommeland. Vandaar dat het panoramazicht op Lissewege centraal staat in deze route. Op het traject staat aangeduid waar het panorama genomen werd. Ideaal om even te stoppen voor een selfie, het landschap te Instagrammen of even te genieten. Je ontdekt onderweg ook pittoreske polderdorpjes in de buurt als Meetkerke en Houtave. De prachtige natuurgebieden Uitkerke Polders en de Meetkerkse Moeren maken de route af.

**Afstand:** 46,5 km

### Te volgen knooppunten:


- 40 > 5 > 45 > 59 > 96 > 30 > 88 > 84 > 29 > 89 > 2 > 15 > 95 > 22 > 20 >
- 39 > 52 > 58 > 32 > 77 > 86 > 81 > 11 > 78 > 88 > 40

**Start:** Knooppunt 40 (Kruispunt Stationsstraat en Pol Dhondtstraat in Lissewege)  
Parkeren kan vlakbij op de parking van het station



- ### Lekkere adresjes onderweg
- A** Centrum Lissewege  
diverse eet- en drinkadresjes
  - B** Restaurant Hof Ter Doest  
Ter Doeststraat 4, Lissewege
  - C** Eet- en praatcafé Kavijaks, Lissewegse  
steenweg 50, Zwankendamme
  - D** Cafetaria Bezoekerscentrum Uitkerkse Polder  
Kuiperscheeweg 20, Blankenberge
  - E** Estaminet Leegland  
Prins Leopoldstraat 4, Zuienkerke
  - F** Restaurant De Roeschaert en  
Herberg Drie Koningen  
Kerkhofstraat 12 en 17, Houtave
  - G** Bistro Het Mortierken  
Dorppweg 88, Meetkerke
  - H** Café 't Boldershof  
Kerkstraat 13, Zuienkerke
  - I** Cafetaria Polderwind  
Polderwind 1, Zuienkerke

### Tips voor onderweg



**1 Lissewege**

Eén van de tien mooiste dorpen van Vlaanderen. Bedwing de 264 treden van de 13de eeuwse kerk en geniet van een uniek panorama. Spring daarna zeker even binnen in het Bezoekerscentrum en uniek Heiligenmuseum en kom alles te weten over Lissewege en omgeving.

Onze-Lieve-Vrouw-Bezoekingskerk, Onder de Toren, Lissewege  
Dagelijks te beklimmen van 01/07 tot 31/08 van 14u30 tot 17u

Bezoekerscentrum Lissewege, Oude Pastoriestraat 5, Lissewege  
[www.lissewege.be](http://www.lissewege.be)  
mei/jun/sep: weekend van 14u-17u30  
jul-aug: dagelijks van 14u-17u30  
+32 (0)486 26 46 71 (18u-20u)





IN DE  
BUURT!

## 2 13de eeuwse abdijschuur Ter Doest

Een voormalige Cisterciënzerabdij waarvan nog de imposante gotische schuur overblijft. In de abdijhoeve van Ter Doest uit de 17de eeuw, huist het restaurant Hof Ter Doest. Op het terras is het zalig vertoeven met een streekbiertje in de hand.

📷 Tussen knooppunten 5 en 45 werd de panoramafoto van deze route genomen. Tijd voor een selfie, Instagrampost of om even te genieten van het uitzicht!



IN DE  
BUURT!


## 5 Houtave

Naast Nieuwmunster is ook Houtave een schattig klein polderdorpje. Recht tegenover de kerk vind je Herberg Drie Koningen. Zeggen dat hier de tijd bleef stilstaan is een understatement. Stevige boerenkost uit de polders, en hoe!

Kerkhofstraat 17, Houtave

## 3 Bezoekerscentrum en Natuurreservaat Uitkerkse Polder

In het bezoekerscentrum ontdek je het verhaal van de Uitkerkse Polder, een eeuwenoud weidelandschap en tevens het grootste natuurgebied van West-Vlaanderen. Vanuit de kijkhutten heb je een fluisterstil zicht op de pleisterplaatsen voor trekvogels en de broedplaatsen voor weidevogels. Geniet nog even na in het Natuurpuntcafé of het gezellige picknickterras aan de poel.




OP DE  
ROUTE!

## 6 Meetkerke en de Meetkerkse Moeren

Wie in het polderdorpje Meetkerke halt houdt, keert terug naar het Vlaanderen van onze overgrootouders, compleet met dorpslegendes, kwaalkapelletjes en gemoedelijke cafeetjes. De O.L.V.-kerk kreeg ook dankzij een miraculeus O.L.V.-beeldje bedevaartallures! De grootste troef van Meetkerke? Ongetwijfeld de Meetkerkse Moeren!



OP DE  
ROUTE!



OP DE  
ROUTE!

## 4 Nieuwmunster

Verstild polderdorpje waar tempeliers hun sporen nalieten. Speuren kan in de charmante 13de -eeuwse Sint-Bartholomeuskerk. Bij mooi weer is de 'fietskerk' open voor fietsers die even tot rust willen komen.



OP DE  
ROUTE!

## 7 Domein Polderwind

Een gloednieuw hotel gelegen in een schitterend natuurlandschap, waar iedereen welkom is, ook mensen met een beperking. Met een grote waterplas. Het gebouw is een opvallende cirkelvormige constructie gebaseerd op de Tulou, een traditionele groepswoning uit China. Uniek is ook dat er aangepaste recreatiemogelijkheden zullen zijn. En geniet van een drankje en het zicht in de cafetaria!

Polderwind 1, Zuienkerke  
[www.domeinpolderwind.be](http://www.domeinpolderwind.be)



**AFSTAND**  
28 of 41 km

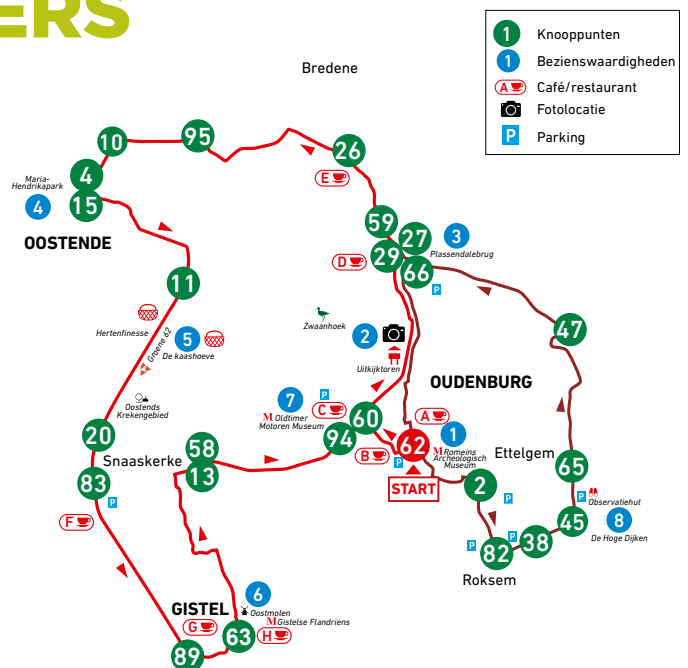
# UITKIJKEN OP VLAkke POLDERS

Het cameraatje op de route toont je waar Het Rietnest staat, de uitkijktoren op de panoramafoto. Hier heb je een prachtig zicht op de vlakke polders en het natuurgebied Zwaanhoek (Oudenburg), een typisch polderlandschap. De Polders zijn een geografische streek in Vlaanderen, dat zich van de duinen een 15 km landinwaarts uitstrekt. Kenmerkend zijn de vruchtbare gronden en de landelijke vlakte doorkruist door grachten die de percelen afbakenen. Deze route verkent de polders in de achtertuin van Oostende waar in de rand de stadjes Oudenburg en Gistel de wacht houden.

**Afstand:** kort: 28 km of lang: 41 km

**Te volgen knooppunten:**

- 62 > 60 > 29 > 27 > 59 > 26 > 95 > 10 > 4 > 15 > 11 > 20 > 83 > 89 > 63 >  
13 > 58 > 94 > 60 > 62 > uitbreiding > 2 > 82 > 38 > 45 > 65 > 47 > 66 > 62



**Start:** Knooppunt 62 (Romeins Archeologisch Museum, Marktstraat 25, Oudenburg). Parkeren kan op de parking van het Romeins Archeologisch Museum. Of start in Oostende aan knooppunt 15 (kruising Zandvoordestraat/IJzerwegstraat).

## Lekkere adresjes onderweg

- A** Museumcafé Romeins Archeologisch Museum  
Marktstraat 25, Oudenburg
- B** Centrum Oudenburg  
diverse eet- en drinkadresjes
- C** Brasserie 't Vielootje  
Zandvoordestraat 93, Oudenburg
- D** Restaurant Plassendale  
Oudenburgsesteenweg 123, Oostende
- E** Bistro/restaurant De Blauwe Sluis  
Brugsesteenweg 176, Bredene
- F** Restaurant Plat Préféré en Herberg Cornelius  
Dorpstraat 71 en 62, Gistel
- G** Centrum Gistel  
diverse eet- en drinkadresjes
- H** Bistro De Molenhoeve  
Warandestraat 29, Gistel

## Tips voor onderweg



### 1 Romeins Archeologisch Museum

Dit museum laat je via reconstructies, maquettes, computersimulaties en archeologische vondsten grondig kennismaken met dit castellum en zijn bewoners. In het museumcafé of op het mooie terras kan iedereen nagenieten met een koffie en een plakje Sint-Arnolduscake of een Sint-Arnoldusbiertje. Ondertussen wagen de kinderen zich aan Romeinse spelletjes in de landschapstuin.

Marktstraat 25, Oudenburg  
www.ram-oudenburg.be





OP DE ROUTE!

## 2 De Zwaanhoek

Dit Oudenburgse poldergebied maakt indruk en wel met zijn grillige slootstructuur en afwisselende mix van weilanden, sloten en moerassen. Hét walhalla voor weide- en moerasvogels. Je kunt al dat gefladder onbespied bewonderen vanuit Het Rietnest, een wondermooie uitkijktoren die in het landschap lijkt te verdwijnen.

📷 Hier werd de panoramafoto van deze route genomen. Tijd voor een selfie, Instagrampost of om even te genieten van het uitzicht!



IN DE BUURT!

## 6 Oostmolensite

Een gerestaureerde graan- en oliemolen (met roots tot 1301) die een bezoekje waard is! Rondom de Oostmolen valt er van alles te beleven: in het bezoekerscentrum verneem je alles over de Gistelse molengeschiedenis en gezeten op de terras van Bistro de Molenhoeve - in de oude molenaarswoning - geniet je van een hapje of een drankje, met zicht op de kroost die de speeltuin onveilig maakt. En om je bezoek compleet te maken, kan je ook het Wielermuseum de Gistelse Flandriens checken!

Warandestraat 29, Gistel

## 3 Sluizencomplex Plassendale

In de 17de eeuw werden de kanalen Gent-Oostende en Oudenburg-Nieuwpoort gegraven. De verbinding van die twee kanalen gebeurde in Plassendale. Dit beschermde historische zicht is een oase van rust en een ideale stop om er een hapje te eten.

## 4 Maria Hendrikapark

Even uitrusten aan de rand van de visvijver in het Maria Hendrikapark of... zelf het ruime sop kiezen met een roeibootje of waterfiets! Aan jou de keuze.



IN DE BUURT!



IN DE BUURT!

## 7 Oldtimer Motoren Museum

Motorliefhebbers halen hun hart op in dit Oldtimer Motoren Museum. Je vindt hier wel 100 motorfietsen, scooters en bromfietsen van 1914 tot 1980. Decoratie en passende gebruiksvoorwerpen uit 'de tijd van toen' maken het plaatje compleet.

Groenedijkstraat 5A, Oudenburg  
Open op zaterdag en zondag



OP DE ROUTE!



IN DE BUURT!

## 5 De Kaashoeve

Uit de Kaashoeve rollen verschillende ambachtelijke kazen van eigen verse hoevemelk. Van een Oostends roodbolletje tot een Bon Vivant! Kaasliefhebbers komen hier zeker aan hun trekken in dit hoewewinkeltje.

Gistelsesteenweg 612, Oostende

## 8 Natuureservaat De Hoge Dijken

De Hoge Dijken zijn in de volksmond beter gekend als Roksemput. Dit 52 ha groot gebied is een waar vogelparadijs. Via een wandelpad kan je rond de plas wandelen en de vogels observeren via 4 kijkhutten. Het prachtige uitzicht krijg je er gratis bij.

Oude Brugseweg 239, Oudenburg



OP DE ROUTE!



# HET TIJ VAN DE ZWINSTREEK

AFSTAND  
30.5 km

Het Zwin is zonder twijfel één van de bekendste natuurgebieden en mooiste landschappen in Vlaanderen, zoals ook het panorama laat zien. Dit befaamde landschap heeft zijn unieke karakter te danken aan de regelmatige overstromingen. Dit getijdenlandschap is een favoriete bestemming bij heel wat vogels. We noemen het niet voor niets de internationale luchthaven voor onze gevederde vrienden! Deze route gaat langs het Zwin Natuur Park en verkent ook een stuk van de omliggende Zwinstreek. Hou je verrekijker maar al in de aanslag...

**Afstand:** 30,5 km

**Te volgen knooppunten:**

- 18 > 4 > 45 > 68 > 13 > 36 > 38 > 70 > 39 > 62 >  
33 > 83 > 52 > 59 > 49 > 45 > 4 > 64 > 86 > 18

**Start:** Knooppunt 18 (Zwin Natuur Park, Graaf Léon Lippensdreef 8, Knokke-Heist)  
Parkeren kan bij het Zwin Natuur Park (betalend)

## Lekkere adresjes onderweg

- A** Zwin bistro 'The Shelter'  
Graaf Léon Lippensdreef 8, Knokke-Heist
- B** Centrum en Zeedijk Knokke-Heist  
diverse eet- en drinkadresjes
- C** Bar-Bistro Côte Belge  
Sasstraat 53, Knokke-Heist
- D** Museumcafé For Freedom Museum  
Ramskapellestraat 91-93, Knokke-Heist
- E** Bar-Brasserie Charl's  
Kalvekeedijk 137, Knokke-Heist
- F** Bistro de la Mer, East Corner en La Sapinière  
Oosthoekplein 2, 25 en 7, Knokke-Heist

- 1 Knooppunten
- 1 Bezienswaardigheden
- A Café/restaurant
- 📷 Fotolocatie
- P Parking



## Tips voor onderweg

### 1 Zwin Natuur Park

Dé 'internationale luchthaven voor vogels'. Dit interactieve natuurbelevingspark laat je kennis maken met de bijzondere zwin natuur op een attractieve en prikkelende manier. Hou je instapkaart klaar en zet je schrap voor een boeiende vlucht over de Zwinvlakte, doorheen het huttenparcours in het park en in de permanente all weather, interactieve tentoonstelling.

Graaf Léon Lippensdreef 8, Knokke-Heist - [www.zwin.be](http://www.zwin.be)

📷 Hier werd de panoramafoto van deze route genomen. Tijd voor een selfie, Instagrampost of om even te genieten van het uitzicht!



OP DE  
ROUTE!





## 2 Zwinduinen en -polders

Dit duingebied vormt een natuurlijke overgang tussen zee, strand en polder en sluit aan bij het Zwin Natuur Park. Naast een belangrijk overwinteringsgebied voor vogels, vind je er vele zeldzame planten en dieren. Hier zie je ook Schotse Hooglanders of Shetlandpony's.

## 4 De Baai Van Heist

De Baai van Heist is een uniek strandreservaat, geprangd tussen de oostelijke strekdam van Zeebrugge en de zeedijk van Heist. De informatieborden op het wandelpad vertellen je alles over de zeldzame vegetatie, de observatiehut biedt je dan weer een prachtig zicht.

[www.myknokke-heist.be](http://www.myknokke-heist.be)



## 6 Hoeve Hazegras

Vers smaakt altijd beter! In het ijshuisje van Hoeve Hazegras proef je dagelijks vijftien verschillende smaken roomijs en sorbet. Bij mooi weer is het gezellig vertoeven op het zonnige terras met uitzicht op de polders.

Hazegrasstraat 122, Knokke  
[www.hazegras.be](http://www.hazegras.be)

## 3 Sincfala museum

Het oude gemeenteschooltje van Heist werd omgetoverd tot hét Museum van de Zwinstreek. Je ontdekt er het harde dagelijkse leven van de Heistse vissers en hun familie. Het bezoekerscentrum onthult alles over 2000 jaar Zwinstreek. Kinderen gaan op ontdekkingsstocht als vissersjongen of -meisje of wagen zich aan een speurtocht.

Pannenstraat 140, Knokke-Heist  
[www.sincfala.be](http://www.sincfala.be)



## 7 Zoete Polder

De Zoete Polder staat voor de teelt en verkoop van zoete kersen, pruimen en mirabellen, frambozen en appels in de polders. Bovendien wordt een deel van het fruit verwerkt tot heerlijke artisanale confituur, puur sap, fruitbier enz... *The place to be* voor zoete en gezonde lekkernijen van bij ons!

Hazegrasstraat 85, Knokke  
[www.zoetepolder.be](http://www.zoetepolder.be)



## 5 For Freedom Museum

Het For Freedom Museum, ondergebracht in de oude gemeenteschool van het prachtige polderdorp Ramskapelle, brengt op een bruisende en realistische wijze de tijden van de Tweede Wereldoorlog.

Ramskapellestraat 91-93, Knokke-Heist





**AFSTAND**  
**11 km**

# **DÉ BOSSEN VAN VLAANDEREN**

De bossen van Vlaanderen, het onderwerp van de veel-bekeken mini-serie uit 1991, liggen in het Landschapspark Bulskampveld. Dit is het bosrijkste gebied van heel West-Vlaanderen. Centraal ligt het provinciedomein Bulskampveld, een domein dat wordt omgeven door de bossen, heide, natuur en erfgoedhotspots van Beernem, Ruiselede, Wingene, Oostkamp en Aalter. De wandelroute verkent het provinciedomein, Sint-Amandus en Hertsberge. Je gaat ook langs het verborgen, zalige plekje op het panoramabeeld. Het is gelegen in het natuurreservaat Heideveld-Bornebeek en het is een heiderelict uit de vroegere Brugse Zandstreek van de 17e eeuw.


## Lekkere adresjes onderweg

- A** Restaurant Schatteman  
Kruisstraat 13, Hertsberge
- B** Eetcafé 't Oud Gemeentehuis Hertsberge  
Rapaertstraat 1, Hertsberge
- C** Bistro Boshuis  
Kasteeldreef 4, Hertsberge, (ma-vr)
- D** Restaurant / Tearoom Bulskampveld  
Bulscampveld 10, Beernem

## Tips voor onderweg

### **1** Aanwijspotten

De Aanwijspotten - ook gekend als de Eendepotten - is een kwetsbaar natuurgebied, bestaande uit een aantal historische vijvers, pal in het midden van de Bulskampveldbossen. Omdat de natuur hier zo waardevol is, is het gebied zelf niet toegankelijk. Na het broedseizoen deze zomer, wordt hier een vogelkijkhut en uitkijkplatform geplaatst. Zo kan je het landschap vanop de eerste rij bewonderen...

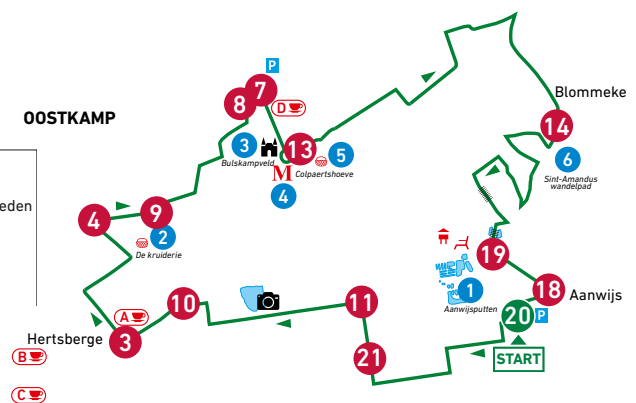
 De panoramafoto van deze route werd genomen tussen knooppunten 11 en 10. Tijd voor een selfie, Instagrampost of om even te genieten van het uitzicht!

**Afstand:** 11 km

**Te volgen knooppunten:**

20 > 21 > 11 > 10 > 3 > 4 > 9 > 8 > 7 > 13 > 14 > 19 > 18 > 20

**Start:** Knooppunt 20 (Onthaalpoort en parking Aanwijs, kruising Reigerlostraat/Heirweg, Beernem)





## 2 De Kruiderie

De winkel van de kwekerij is een walhalla voor herboristen, waar alle mogelijke kruiden en specerijen te vinden zijn! Verschillende topchefs, horecabedrijven, winkels en andere bedrijven zijn vaste klant in de pluktuin. Er is ook een leuke picknickplaats!

Bulscampveld 12, Beernem  
[www.dekruiderie.be](http://www.dekruiderie.be)



## 4 De Kruidentuin

Net achter het kasteel vind je de unieke kruidentuin. Deze vroegere ommuurde moestuin van het kasteel telt ongeveer 400 verschillende kruiden.



## 6 Sint-Amanduswandelpad

Langs dit parcours met leuke knuppelpaden tussen de vennen, waarvan je een stukje verkent met deze route, ontdek je de evolutie van het historische 'Bulnas Campa'. Je vindt er ook enkele kunstwerken die de bewoners van het aangrenzende Psychiatrisch Centrum Sint-Amandus maakten tijdens hun therapie sessies.

Start achterkant PC Sint-Amandus,  
Reigerlostraat 10, Beernem

## 3 Kasteel en Bezoekerscentrum Bulscampveld

De benedenverdieping is ingericht als natuur- en streekbezoekerscentrum. Drie vaste tentoonstellingen laten je kennis maken met het domein en het omliggende Houtland. Een verdieping hoger ontdek je hoe de mens het landschap kneedde tot wat het nu is, en hoe de vleermuizen hier dankbaar gebruik van maken. Neem ook even een kijkje in de salons van de kasteelheer. Het lijkt wel alsof je terug in de tijd bent gegaan!

Bulscampveld 9, Beernem



## De Scheepspuit

Wie nog niet meteen naar huis wil afzakken, moet beslist even verder rijden naar De Scheepspuit in het Sint-Pietersveld (Wingene). Een vijver waar een eeuw geleden nog matrozen opgeleid werden. In het voorjaar van 2018 wordt De Scheepspuit helemaal ingericht met avontuurlijke speelnatuur. Een paradijs voor kinderen. Tip: Recht tegenover de vijver vind je de ideale picknickplaats!

Sint-Pietersveldstraat, Wingene



## 5 Hoeve Colpaert

Bij Hoeve Colpaert kunnen lekkerbekken hun hart ophalen: je vindt er ambachtelijk bereide ijsjes, boter, melk, chocopasta en zelfs tiramisu. Genieten van je lekkere hoevedessertje kan op het gezellige terras met bijhorende speeltuin.

Bulscampveld 7, Beernem





**AFSTAND**  
**43,5 km**



# DE DRIE KASTELEN VAN TORHOUT

Het Brugse Ommeland ademt geschiedenis. Meer dan honderd kastelen verstoppen er zich diep in de bossen. Het panorama is er een van Kasteel Wijnendale, een prachtig waterslot dat nog steeds bewoond is en dat je kan bezoeken. De route neemt je mee langs groengebieden in Torhout, Ichtegem en Lichtervelde. Toppers onderweg zijn ongetwijfeld de drie kastelen van Torhout met name Ravenhof, d'Aertrycke en Wijnendale. Krijg jij deze laatste ook zo mooi op de foto zoals hierboven?

**Afstand:** 43,5 km (Deze route kan je ook opsplitsen in 2 kortere lussen van 12 km en 35,5 km)

## Te volgen knooppunten:

85 > 75 > 13 > 74 > 70 > 81 > 4 > 80 > 5 > 14 > 15 > 89 > 12 > 8 > 72 >

88 > 63 > 70 > 85

**Start:** Knooppunt 85 (Parking Kasteel Wijnendale)  
Parkeren op parking Kasteel Wijnendale, Oostendestraat 390, Torhout



## Lekkere adresjes onderweg

- A** Brasserie Heuvelhof (Oostendestraat 394, Torhout) + Bistroteek (Oostendestraat 343, Torhout)
- B** Restaurant De Engel (Oostendesteeweg 1, Ichtegem)
- C** Tearoom-Brasserie Wijnendale Station (Wijnendale-Stationstraat 85, Torhout)
- D** Restaurant Noord 57 (Aartrijckestraat 57, Torhout)
- E** Centrum Torhout (diverse eet- en drinkgelegenheden)
- F** Cafeteria Kinderboerderij d'Oude Smelterij (Ieperse Heerweg 5, Torhout)
- G** Centrum Lichtervelde (diverse eet- en drinkgelegenheden)
- H** Cafeteria Groenhove Diocesaan Centrum (Bosdreef 5, Torhout)
- I** Kasteel d'Aertrycke en Het Koetshuys (Zeeweg 42, Torhout)

## Tips voor onderweg



### 1 Kasteel Wijnendale en Wijnendalebos

Dit 180 hectare grote domein bestaat overwegend uit aaneengesloten bos en de geschiedenis is nauw verbonden aan het kasteel. Ga op verkenning via het Fonteinpad of volg het educatieve bosleerpad om alles over de fauna en flora te ontdekken. Spring zeker eens binnen in het kasteel, waar je de duizendjarige geschiedenis van het kasteel en zijn eigenaars ontrafelt. Kinderen kunnen er op ontdekking met Robbie's Spookjesspeurtocht.

Oostendestraat 390, Torhout  
[www.kasteelwijnendale.be](http://www.kasteelwijnendale.be)

📷 Hier werd de panoramafoto van deze route genomen. Tijd voor een selfie, Instagrampost of om even te genieten van het uitzicht!



**2 Atelier en beeldentuin**  
**Irénée Duriez**

Beeldentuin en -museum met voornamelijk vrouwelijke figuren.

Keibergstraat 6, Ichtegem  
[www.ireneeduriez.be](http://www.ireneeduriez.be)

IN DE  
BUURT!

**3 Groene 62**

22 km-lange voormalige spoorwegbedding.

OP DE  
ROUTE!

**5 Wostyn winkeltje**

Koop de wereldbepaalde *mostaard!*

Conscienceplein 7, Torhout  
[www.mostaardwostyn.be](http://www.mostaardwostyn.be)



IN DE  
BUURT!

**7 Papes putten**

Papes Putten is een natuurgebied met zachte recreaties. De vele vijvers maken het aangenaam voor iedere liefhebbende hengelaar en *the place to be* voor tal van watervogels. In de zomer zorgt het pop-up Vijverkaffee er voor de nodige sfeer en plezierige activiteiten voor jong én oud.

Weststraat 56, Lichtervelde  
[www.vijverkaffee.be](http://www.vijverkaffee.be)



OP DE  
ROUTE!



OP DE  
ROUTE!

**4 Kasteel Ravenhof / Museum voor Torhouts Aardewerk**

In het prachtige gerestaureerde interieur van Kasteel Ravenhof bevindt zich het Museum voor Torhouts Aardewerk. Hier bewonder je het befaamde werk van de Torhoutse kunstpottenbakkers. In de zomer zorgen pop-ups hier voor extra leven in de brouwerij.

Ravenhofstraat 5, Torhout

**6 Kinderboerderij d'Oude Smelterij**

Op de Kinderboerderij d'Oude Smelterij vind je een serre, een moes- en fruittuin, een boomgaard, een bijenhal, een speeltuin, een cafetaria en natuurlijk ... heel veel dieren! Het is dan ook niet verwonderlijk dat dit de favoriete stopplaats is voor kinderen.

Ieperse Heerweg 5, Torhout  
[www.kinderboerderijtorhout.be](http://www.kinderboerderijtorhout.be)



OP DE  
ROUTE!

**8 Cinema De Keizer**

Een van de laatste dorpscinema's...

Neerstraat 11, Lichtervelde  
[www.cinemadekeizer.be](http://www.cinemadekeizer.be)

IN DE  
BUURT!

**9 Domein Groenhove en Diocesaan Centrum**

Groenhove is een plaats waar gezinnen graag vertoeven, want dit domein biedt voor ieder wat. In het avontuurlijke speelbos is een speeltuin aanwezig voor de kinderen. Aan de hand van het Bosleerpad leer je heel wat meer over de aanwezige fauna en flora. Dorst? In het Diocesaan Centrum en kloostercomplex kan je ook iets drinken in de cafetaria.

Bosdreef 5, Torhout

IN DE  
BUURT!



OP DE  
ROUTE!

**10 Kasteel d'Aertrycke**

Provinciedomein d'Aertrycke imponeert met een uniek kasteelpark, vijver, weides en bossen. Ideaal om even in rond te kuieren langs de geleide wandelpaden. In het midden van het domein bevindt zich het sprookjesachtig Kasteel d'Aertrycke met Passim restaurant. Ook in het koetshuis kan je gaan voor een lekkere pannenkoek of kleine snack!

Zeeweg 42, Torhout  
[www.kasteeldaeertrycke.be](http://www.kasteeldaeertrycke.be)

**Nog leuk in de buurt:**

- Kinderboerderij Den Ast (Hoogwielkestraat 55, Lichtervelde)
- Zuivelhoeve De Bossneppe: met ijsalon, speeltuin en terras (Kortrijkstraat 16, Lichtervelde)
- Meer leuke activiteiten in kastelen vind je op [www.brugseommeland.be/kastelen-abdijen](http://www.brugseommeland.be/kastelen-abdijen)



**AFSTAND  
34 km**



# OORLOG EN NATUUR IN KAMP VLOETHEMVELD

Wie vandaag aan het Vloethemveld passeert, kan het zich amper voorstellen, maar deze plek speelde een belangrijke rol in beide wereldoorlogen. Vanop een robuuste uitkijktoren overschouw je het landschap op de foto. Dit voormalige militair domein herbergt een bijzondere oorlogsgeschiedenis en prachtige natuur op de grens tussen Jabbeke en Zedelgem. De fietsroute laat je ook de mooie omgeving ontdekken met o.a. kastelen, abdijen en het huis van Permeke.

**Afstand:** 34 km

**Te volgen knooppunten:**

- 81 > 71 > 54 > 6 > 16 > 77 > 14 > 74 > 10 > 67 > 73 > 61 >
- 90 > 76 > 96 > 77 > 16 > 55 > 15 > 44 > 54 > 71 > 81

**Start:** Knooppunt 81 - Permekemuseum (Kruising Gistelsteenweg met Zomerweg, Jabbeke)  
Parkeren kan langs de weg in de Gistelsteenweg

1	Knooppunten
1	Bezienswaardigheden
A	Café/restaurant
📷	Fotolocatie
P	Parking




- Lekkere adresjes onderweg**
- A** Cafetaria Kijkboerderij De Pierlapont (Zeedijkweg 23, Loppem)
  - B** Klokhof Loppem pop-up zomercafé (Zeedijkweg 20, Loppem)
  - C** Bistro Zevenkerken (Zevenkerken 4, Sint-Andries)
  - D** Tearoom Het Koetsenhuis (Zeeweg 98, Sint-Andries)
  - E** Restaurant/Tearoom 't Oosthof (Oostmoerstraat 1, Snellegem)
  - F** Café/Tearoom Den Heirweg (Snellegemsestraat 117, Zedelgem)
  - G** Restaurant Den Os & Den Ezel (Aartrijksesteenweg 167, Jabbeke)

## Tips voor onderweg

### 1 Permekemuseum

Permekes oeuvre mag dan beklemmend donker zijn, zijn modernistische huis en zijn uitgestrekte tuin zijn dat allerminst. Vandaag, een flinke tachtig jaar later, doet "De Vier Winden" nog steeds vooruitstrevend modern aan. Voeg daarbij het simpele feit dat zowat de hele Permeke-catalogus zich hier laat bewonderen en je begrijpt dat dit een absolute must is!

Gistelsteenweg 341, Jabbeke  
www.muzee.be





## 2 Het Lauretum / Laurica

Alles met en over laurier! Met winkeltje. Open: za 10u-12u

Zomerweg 20, Jabbeke  
[www.lauretum.be](http://www.lauretum.be)

OP DE  
ROUTE!

OP DE  
ROUTE!

## 5 Natuurspeelplaats Pierlapont

Een leuk stukje verborgen speelnatuur.



OP DE  
ROUTE!

## 6 Kijkboerderij Pierlapont

Een waar kinderparadijs met honderden diertjes, maïsdoelhof, boerengolf en hoevecafé met terras. Aangevuld met tal van leuke activiteiten voor de kleinsten onder ons. Aan de andere kant van de weg vind je Klokhof Loppem: een pop-up zomercafé in een gerestaureerde hoeve.

Kijkboerderij Pierlapont, Zeedijkweg 23, Loppem - [www.pierlapont.be](http://www.pierlapont.be)



IN DE  
BUURT!



OP DE  
ROUTE!

## 3 Vloethemveld

Hou zeker halt in het Vloethemveld. Je kunt al volop genieten van de nieuwe natuurspeelzone, wandelen in de prachtige dreven van het domeinbos en genieten van een prachtig zicht vanop de uitkijktoren.

Vloethemveld, Zedelgem  
[www.natuurenbos.be/vloethemveld](http://www.natuurenbos.be/vloethemveld)

📷 Hier werd de panoramafoto van deze route genomen. Tijd voor een selfie, Instagrampost of om even te genieten van het uitzicht!



OP DE  
ROUTE!

## 7 StubBerries aardbeienautomaat

Geniet van een heerlijk bakje verse aardbeien en laad ondertussen je smartphone of elektrische fiets op!

Rolleweg 16, Loppem

## 10 Abdij van Zevenkerken

Aan de overkant van de Priorij vind je de Sint-Andriesabdij van Zevenkerken met Bijbelhuis en belevingsmuseum. Geniet van een rustige wandeling in de bijhorende bossen met watermolenvijver. Voor een natje en een droogje kan je terecht in bistro Zevenkerken: een zelfbediening met een boomgaard als terras!

Zevenkerken 4, Sint-Andries  
[www.abdijzevenkerken.be](http://www.abdijzevenkerken.be)

## 4 Volkstuinpark Den Doorn

Gezellige picknickplaats met publieke barbecue en ecologisch volkstuinpark gelegen langs de Vloethemveldzate, een oude militaire spoorlijn.

Diksmuidse Heirweg 10A, Zedelgem



OP DE  
ROUTE!

## 8 Het Augustijnenhof

Iets verder in de straat vind je Het Augustijnenhof. In hun boerderijwinkel vind je een ruim assortiment groenten en fruit. Tip: reserveer hier je hoevepicknick!

Rolleweg 32, Loppem  
[www.augustijnenhof.be](http://www.augustijnenhof.be)



OP DE  
ROUTE!

## 9 Priorij Onze Lieve Vrouw van Bethanië

Klooster in neoromaanse stijl dat onderdak biedt aan de meisjes van de nabijgelegen abdijschool van Zevenkerken.

Sysen 8, Zedelgem  
[www.priorijbethanie.be](http://www.priorijbethanie.be)

## 11 Volksterrenwacht Beisbroek / Cozmix

Zie p. 21

OP DE  
ROUTE!





**AFSTAND**  
**7,5 km**



# ONTHAASTEN TUSSEN VELDEN EN MEERSEN

Deze route ligt op het nieuwe wandelnetwerk *Velden en Meersen*, dat onder andere het landschap van de Assebroekse Meersen ten oosten van Brugge centraal stelt. Laaggelegen vochtige weiden, en hooilanden omringd door knotwilgen en populieren zijn typisch voor dit landschap. Zoals je op de foto ziet, zijn laarzen tijdens vochtige periodes geen overbodige luxe!

**Afstand:** 7,5 km (met uitbreiding route: 9,5 km)

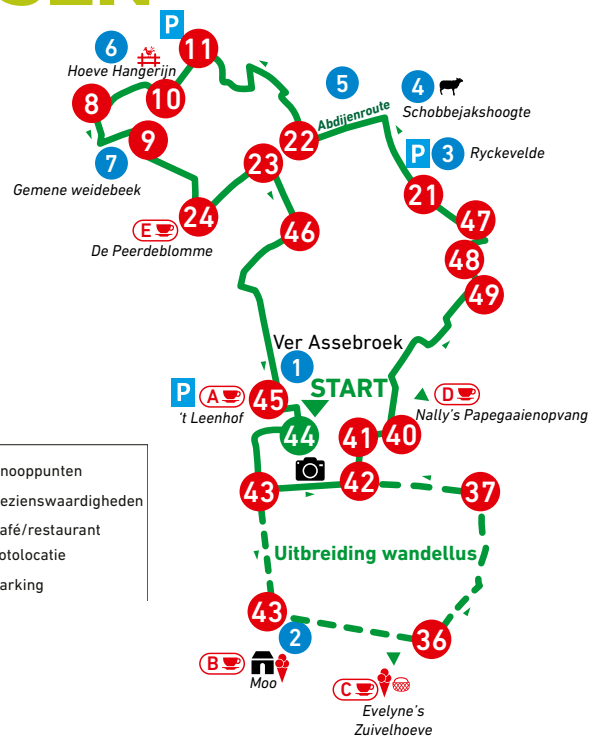
**Te volgen knooppunten:**

44 > 43 > 42 > 41 > 40 > 49 > 48 > 47 > 21 > 22 > 11 > 10 >

8 > 9 > 24 > 23 > 46 > 45 > 44

**Start:** Knooppunt 44 (Pastoor Verhaegheplein, Ver-Assebroek)

Parkeren kan vlakbij in de Kerklaan of Kerkdreef



- 1** Knooppunten
- 1** Bezienswaardigheden
- A** Café/restaurant
- 📷** Fotolocatie
- P** Parking

## Tips voor onderweg

### Lekkere adresjes onderweg

- A** Bistro en Infopunt 't Leenhof (Pastoor Verhaegheplein 23, Assebroek)
- B** Moo Boerderij (Beverhoutstraat 37, Oostkamp)
- C** Evelyné's Zuivelhoeve (beverhoutstraat 31, Oostkamp)
- D** Cafeteria Nally's Papegaaienvoer (Bruggestraat 200 A, Beernem)
- E** Restaurant/Tearoom De Peerdeblomme (Weidestraat 313, Assebroek)



### 1 Ver-Assebroek

Het plein, de pastorie, de kerk en het kerkhof met enkele merkwaardige grafmonumenten, zijn als dorpsgezicht beschermd. Op het terras van de historische herberg 't Leenhof is het heerlijk verpozen met een streekbiertje, verse pannenkoek of wafel. Als toeristisch infopunt kan je er ook terecht voor informatie over de streek.

't Leenhof, Pastoor Verhaegheplein 23, Assebroek

**📷** De panoramafoto van deze route werd tussen knooppunten 43 en 42 genomen. Tijd voor een selfie, Instagrampost of om even te genieten van het uitzicht!





IN DE BUURT!

**2 Moo-boerderij**

Op het zomerterras in de weelderige tuin van Moo-boerderij is het zalig vertoeven. Wie zin heeft in zoet kan er terecht voor een huisbereid ijsje of sorbet. Naspoelen doe je met een glaasje appelsap uit eigen tuin. Wie wil nagenieten van al dit lekkers, passeert nog even in het hoevewinkeltje.

Beverhoutstraat 37, Oostkamp  
www.leplatpays.com



OP DE ROUTE!

**5 Abdijenroute**

Hier wandel je voor een stukje op de 'Abdijenroute'. Deze groene as (13 km) is het West-Vlaamse deel van de vroegere spoorweg van Brugge naar Eeklo.

Stippel op het gloednieuwe wandelnetwerk Velden en Meersen ten oosten van Brugge je route uit en ga op pad! Verkrijgbaar vanaf 21 april via [shop.westtoer.be](http://shop.westtoer.be)

NIEUW



IN DE BUURT!

**3 Domein Ryckvelde**

Domein met Kasteel Ryckvelde en bijhorend kasteelpark, een militair domein en natuurreservaat 'Schobbejakshoogte', een natuureducatieve heemtuin en blindentuin en speelzones voor kinderen. Reden genoeg om nog eens terug te gaan...



OP DE ROUTE!

**6 Hoeve Hangerij**

Ontmoetings- en belevingshoeve met een sociaal-maatschappelijke functie. Iedereen is er welkom! Op het prikkelpad geniet je van de prachtige natuur van het domein met al je zintuigen: van een kijkmuur tot een knuffelboom. Een speelpleintje maakt het geheel af.

Gemeneweideweg-Zuid 113, Assebroek



OP DE ROUTE!



OP DE ROUTE!

**4 Schaapjes tellen**

Hier kan je letterlijk even tussen de schapen lopen. Leuke tip voor de kleinsten onder ons!



OP DE ROUTE!

**7 Gemene Weidebeek**

De Gemene Weidebeek mag dan wel verscholen liggen, toch is het een aantrekkelijk en gewaardeerd gebied. Met zijn sloten, poelen, knotbomenrijen en heggen geniet je van een fraai landschap. Rust en gevarieerde natuur staan hier centraal.

**Nog leuk in de buurt:**

- Evelyne's Zuivelhoeve met hoevewinkeltje (Beverhoutstraat 31, Oostkamp)
- Nally's Papegaaienopvang (Bruggestraat 200A, Oedelem)
- Kinderboerderij De Zeven Torentjes (Canadaring 41, Brugge)
- Sport-, lees- en eetcafé Daverlo met leuke speeltuin en ruim terras (Dries 2, Brugge)





**AFSTAND**  
**37 km**

## **BLIK OP BRUGGE**

De drie torens van Brugge zie je al vanop afstand en vormen de skyline. De route volgt de Brugse Vesten, gaat naar Damme via de Damse Vaart en brengt je naar de Kasteelbossen. De torens wijzen de weg terug. Het panoramabeeld bovenaan werd genomen van op de Brugse Vesten. Kan jij de drie torens vangen in beeld?

**Afstand:** 37 km

**Te volgen knooppunten:**

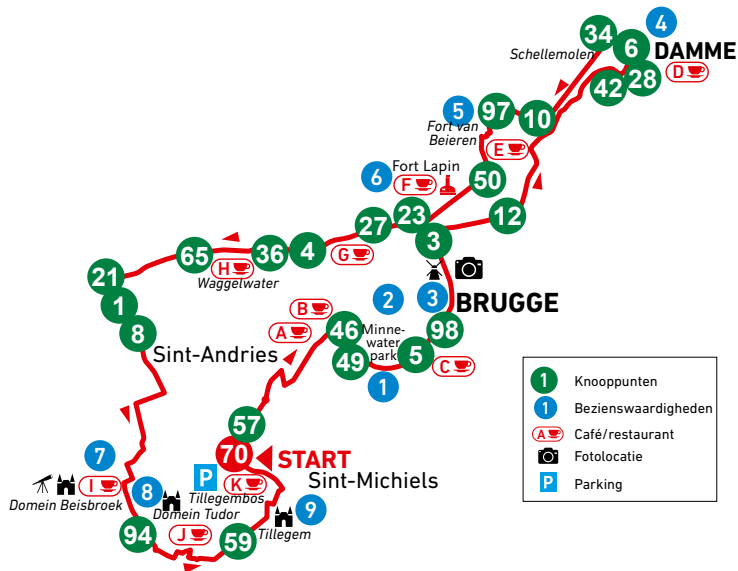


**Start:** Knooppunt 70 (Knooppunt Diksmuidse Heerweg met Betferkerklaan, Sint-Michiels)

Parkeren kan op de parking van Domein Tillegembos, Tillegemstraat 81, Sint-Michiels (Tussen knooppunt 59 en 70)

### Lekkere adresjes onderweg

- A** Soulbar Parazzar en restaurant Phare De Vie (Torhoutse Steenweg 10 en Gistelsesteenweg 23, Brugge)
- B** Restaurant Castel Nuovo (Gistelse Steenweg 7, Brugge)
- C** Diverse eet- en drink adresjes (Katelijnepoort)
- D** Centrum Damme (diverse eet- en drinkadresjes)
- E** Eetcafé Fort van Beieren (Gemeneweidestraat 51, Brugge)
- F** Bistro Du Phare (Sasplein 2, Brugge)
- G** Gasthof De Kroon (Houtkaai 2, Brugge)
- H** Bar Sport Nautique (Waggelwater 4, Sint-Andries)
- I** Tearoom Koetsenhuis (Zeeweg 98, Sint-Andries)
- J** Brasserie Mary Tudor (Zeeweg 147, Sint-Andries)
- K** Restaurant In de Trutselaar (Tillegemstraat 85, Brugge)



### Tips voor onderweg

#### 1 Minnewaterpark

Dat het Minnewaterpark bestempeld wordt als een bijzonder romantische hotspot, heeft wellicht te maken met de tragische liefdeslegende van Minna en haar geliefde Stromberg. Een ding is zeker: het is de ideale plaats om even uit te rusten of een wandeling te maken.





## 2 Centrum Brugge en Triennale

Dat Brugge Unesco werelderfgoedstad is, zal niemand verbazen. Een bezoek aan Brugge kan dan ook niet op je bucketlist ontbreken. Van 5 mei tot 16 september gaat in de binnenstad de tweede editie van Triennale Brugge, het internationale hedendaagse kunst- en architectuurparcours, van start. Het thema 'Liquid City/vloeibare stad', haakt in op de eerste editie in 2015.

[www.visitbruges.be](http://www.visitbruges.be)  
[www.triennalebrugge.be](http://www.triennalebrugge.be)



IN DE BUURT!

## 6 Brouwerij Fort Lapin

Authentieke ambachtelijke brouwerij. Op zaterdag tussen 14u en 16u kan je een bezoekje brengen.

Koolkerkse Steenweg 32, Brugge  
[www.fortlapin.com](http://www.fortlapin.com)



OP DE ROUTE!

## 8 Domein Tudor

Het domein Tudor is 40 ha groot en omvat een ruim bos en parkgedeelte. Je vindt er een siertuin, kruidentuin met bijenhal, diverse picknickplekjes en een ruiterspad.

Zeeweg 147, Sint-Andries



OP DE ROUTE!

## 4 Centrum Damme

Het is heerlijk kuieren door het historische centrum van Damme. Je vindt er o.a. Huysse de Grote Sterre (bezoekerscentrum en Museum Damme en Zwinstreek), het Uilenspiegelmuseum, de Stadswallen Damme en O.L.V.-kerk met panoramisch zicht. Ook de Damse culinaire reputatie en het iconische landschap van de Damse Vaart zijn befaamd!

[www.visitdamme.be](http://www.visitdamme.be)



OP DE ROUTE!

## 7 Volkssterrenwacht Beisbroek / Cozmix

Heb je altijd al eens de Grote Beer, de Kleine Beer en al het sterrenspektakel dat daartussen ligt van nabij willen bestuderen? Met het fulldome systeem worden in dit hightech planetarium de meest spectaculaire videobeelden geprojecteerd. Het planetenpad dat vertrekt vanaf het kasteel stelt de afstanden tussen de verschillende planeten op schaal voor. In die tijd kunnen mama en papa genieten van een natje en een droogje in het aanpalende Koetsenhuis.

Zeeweg 96, Sint-Andries  
[www.cozmix.be](http://www.cozmix.be)




IN DE BUURT!

## 3 De Brugse Vesten

Sinds het ontstaan van de buitenste stadsomwalling (einde 13de eeuw) sieren molens de Brugse stadsvesten. Vier daarvan kan je nog steeds gaan bewonderen. Wandel even tot bij de Sint-Jansmolen en richt je blik op Brugge voor een mooi zicht op de drie torens.

[www.visitbruges.be](http://www.visitbruges.be)

 Hier werd de panoramafoto van deze route genomen. Tijd voor een selfie, Instagrampost of om even te genieten van het uitzicht!

## 5 Domein Fort van Beieren

Hier vind je overblijfselen van een aarden fort uit het begin van de 18de eeuw en de site van een in 1956 afgebroken kasteel. Zijn naam verwijst naar de Oostenrijkse landvoogd Maximiliaan van Beieren. Een netwerk van paden laat je kennis maken met een gevarieerd landschap.



OP DE ROUTE!



OP DE ROUTE!

## 9 Tillegembos en kasteel Tillegem

Het Kasteel van Tillegem spreekt tot de verbeelding. De fundamenten van deze waterburcht gaan terug tot in de 14de eeuw. Vandaag herbergt deze locatie het Streekhuis Noord-West-Vlaanderen met de provinciale gebiedsgerichte werking voor de regio Noord-West-Vlaanderen. Het kasteel is niet toegankelijk maar ontdek zeker het prachtige provinciedomein rondom het kasteel!

Tillegemstraat 81, Sint-Michiels  
[www.kasteelbossen.be](http://www.kasteelbossen.be)



**AFSTAND**  
**43 km**

## **BERGZICHT IN HET TIELTSE**

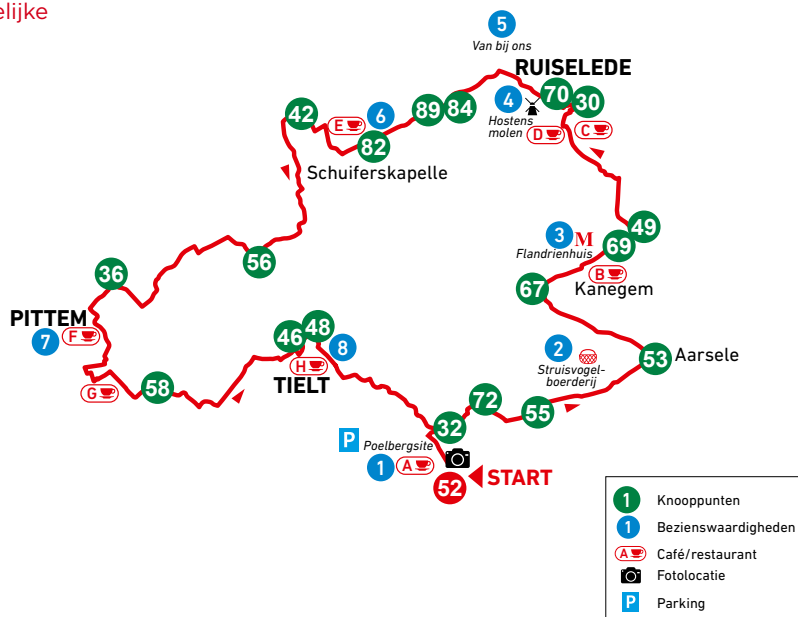
In het Tieltse geniet je van landelijke charme en glooiende weidelandschappen. Starten doe je op de Poelberg, waar je meteen dit prachtige panorama op beeld kan vastleggen. Een prachtig en beschermd landschap, compleet met kronkelende veldwegen en loeiende koeien. Landelijke dorpjes en sierlijke molens maken het plaatje af!

**Afstand:** 43 km

**Te volgen knooppunten:**

52 > 32 > 72 > 55 > 53 > 67 > 69 > 49 > 30 > 70 >  
84 > 89 > 82 > 42 > 56 > 36 > 58 > 46 > 48 > 32 > 52

**Start:** Poelbergsite Tielt (Poelberg 1, Tielt)  
Parkeren kan bij de Poelbergsite



### Lekkere adresjes onderweg

- A** Brasserie Poelbergsite (Poelberg 1, Tielt)
- B** Restaurant / Tearoom De Naelde (Oosthoekstraat 12, Kanegem)
- C** Restaurant Tafel 10 (Albrecht Rodenbachstraat 10, Ruiselede)
- D** Charbon, restaurant en buitenbar (Kasteelstraat 9, Ruiselede)
- E** Dorpswinkel en café 't Een en 't Ander (Schuiferskapelle-Dorp 3, Tielt)
- F** Centrum Pittem (diverse drink- en eetadresjes)
- G** Koffie- en eethuis Castelly (Tieltstraat 19 A, Pittem)
- H** Centrum Tielt (diverse drink- en eetadresjes)

### Tips voor onderweg



#### 1 Poelbergsite

Bezoekerscentrum in een voormalig klooster/kantklosschooltje, picknickhoek met grote speelweide en speeltoestellen en brasserie.

Poelberg 1, Tielt

 Hier werd de panoramafoto van deze route genomen. Tijd voor een selfie, Instagrampost of om even te genieten van het uitzicht!





IN DE  
BUURT!

## 2 Struisvogelboerderij Schobbejaks Hoogte

Op de struisvogelboerderij Schobbejaks Hoogte in Aarsele kan je tal van specialiteiten kopen op basis van struisvogel. De hoevewinkel is iedere zaterdag open van 10u tot 18u!

Deinsesteenweg 182, Aarsele  
[www.schobbejakshoogte.be](http://www.schobbejakshoogte.be)



IN DE  
BUURT!

## 3 Flandrienhuis

Kanegem is het geboortedorp van Briek Schotte. In het gemeentehuis kan je van april tot september elke eerste zondagnamiddag (juli en augustus: elke zondagmiddag) terecht in het 'Flandrienhuis', waar je alles te weten komt over deze wielerlegende.

Kanegem-Dorp 2, Kanegem



IN DE  
BUURT!



OP DE  
ROUTE!

## 4 Hostens molen

Ruiselede staat bekend als Molendorp. Hostens molen was een graan- en oliewindmolen uit de 19de eeuw en werd volledig gerenoveerd. Elke eerste zondag van de maand kan je de molen in werking zien.

Kruiswegestraat z/n, Ruiselede

## 5 Van bij ons

Zoetebekjes moeten beslist even afdwalen van de route richting 'Van bij ons'. Een ambachtelijk, kleinschalig snoepwinkeltje met schattig bomma-vloertje.

Bruggesteenweg 46A, Ruiselede  
[www.van-bij-ons.be](http://www.van-bij-ons.be)



OP DE  
ROUTE!

## 7 Pittem

In Pittem kom je in het bezoekerscentrum alles te weten over Ferdinand Verbiest, de bekendste Pittemse Jezuïet, die het tot adviseur van de Chinese keizer schopte. Wat verder in het centrum, geniet je van een gezellig koffiemoment bij Koffie- en eethuis Castelly. Geef je ogen de kost aan hun warme binnenhuisdecoratie die ook te koop is!

Markt 1, Pittem  
Tieltstraat 19 A, Pittem  
[www.castellypittem.be](http://www.castellypittem.be)



OP DE  
ROUTE!



OP DE  
ROUTE!

## 8 Tielt

Statige herenhuizen, monumentale kerken en heel wat bevrijdingsmonumenten vertellen het verhaal van een gezellige provinciestad met een rijke geschiedenis en ruime toekomstblik. Ook de vele lekkere adresjes kunnen bekoren. Recent opende de Traagheid de deuren in de oude cinemazaal van de stad. Een combinatie van een bloemen- en boekenwinkel met restaurant en bar.

Krommewalstraat 6, Tielt  
[www.detraagheid.be](http://www.detraagheid.be)

## 6 't Een en 't Ander

Nostalgisch dorpswinkeltje en cafeetje op *Kapelle Platse!* Geniet er van een streekbiertje op hun fijne, zuid gerichte terras.

Schuierskapelledorp 3,  
Schuierskapelle  
[www.teenentanderkapelle.be](http://www.teenentanderkapelle.be)

### Nog leuk in de buurt:

- De Waterbek: nieuw opgewaardeerde groenzone met schapenweide, speelzone, picknickruimte,... (Groenboomgaardstraat, Ardooie)
- Rysselede Molen: ontbijt, brunch, tearoom, restaurant en logies (Pittemstraat 62, Ardooie)
- Serelly's artisanaal roomijs met terras en salon (Gavermeerstraat 15, Aarsele)