

NEST

FIETSEN MET ZEEZICHT

10 NIEUWE FIETSRUTES



de Kust

FIETSEN LANGS DE KUST EN IN DE POLDERS



De Kust nodigt uit om te fietsen. Een fietstochtje met zeezicht doet een mens weer opleven. De zeebries, de zilte geur en de prachtige uitzichten: het is heerlijk vertoeven aan de Kust. Strand en zee zijn dichtbij en altijd zijn er mooie plekjes om even halt te houden.

Van De Panne tot Knokke-Heist. Voor jong en minder jong. De Kust is de ideale bestemming om te fietsen. Elke kustgemeente heeft unieke troeven. Laten we hier al starten met een ultieme tip: reis naar de Kust en maak tijd om te kijken naar de zee.

Met deze unieke fietspocket ontdek je 10 fietsroutes op het fietsnetwerk aan de Kust.

Veel fietsplezier!



www.dekust.be



westtoer

Colofon Realisatie: Westtoer, Dirk Marteel en Helena Wullepit & Roularta Custom Media; Pieter Taelman, projectcoördinator, Meiboomlaan 33, 8800 Roeselare, tel. 051 26 61 11 | Redactie: Dirk Van Thuyne | Vormgeving: Erik Desombere | Kaartjes: Hans Vanneste | Eindredactie: Evy Alliet • Met dank aan Westtoer voor het ter beschikking stellen van de beelden. Verantwoordelijke uitgever: Sophie Van Iseghem, p/a Roularta Media Group NV, Meiboomlaan 33, 8800 Roeselare. Deze uitgave is een gratis bijlage bij Nest. Met dank aan de partners voor de informatie.

DE PANNE

1

FIETSEN LANGS DE SCHREVE 33,5 KM

Tegen de Franse grens vind je niet alleen enkele van de mooiste natuurgebieden van onze Kust, maar je kunt er ook kennismaken met het werk van kunstschilder Paul Delvaux. Na het malen van de kilometers kun je verpozen in het historische centrum van Veurne.



www.dekust.be



Start: Knooppunt 50, rondpunt Duinhoekstraat, De Pannelaan
Knooppunten: 50 ▶ 76 ▶ 59 ▶ 84 ▶ 9 ▶ 83 ▶ 10 ▶ 12 ▶ 85 ▶ 34 ▶ 21 ▶ 71 ▶ 39 ▶ 50
Fiets deze route met de gratis app West-Vlinderen via de unieke code **f7w5g4**.





NIET TE MISSEN ONDERWEG!



1 VLAAMS NATUURRESERVAAT DE WESTHOEK

Ter hoogte van knooppunt 50

In dit 345 ha groot duingebied is zowat elke duinvegetatie aanwezig. Stap door het zand van de ‘Sahara’ en ontmoet de grazende shetlandpony’s en Schotse hooglandrunders. Via de sluffers dringt het zeewater bij hoogtij de duinen binnen en dit zorgt voor een unieke fauna en flora.



2 PROVINCIAAL BEZOEKERSCENTRUM DE NACHTEGAAL

Ter hoogte van knooppunt 50

De Nachtegaal ligt op de grens van het Calmeynbos en de Oosthoekduinen. Bezoek de gratis interactieve tentoonstelling over zee, strand en duin en maak kennis met het ontstaan, de bewoners en de natuur aan de Westkust. Dit is dé uitvalsbasis voor je bezoek aan de Westkust.

3 ZEEDIJK VAN DE PANNE

Tussen knooppunt 50 en 76

Uiteraard moet je even halt houden om echt te kunnen genieten van het prachtige zeezicht. Mag het wat meer zijn? Installeer je op een van de strandterrassen die zo typisch zijn voor De Panne.

4 PAUL DELVAUXMUSEUM

Ter hoogte van knooppunt 59

De grootste verzameling werken van Paul Delvaux is hier tentoongesteld. Het museum nodigt je uit om de schilderijen, aquarellen, tekeningen enz. van de internationaal befaamde kunstenaar te bewonderen. Persoonlijke bezittingen en dierbare souvenirs wisselen af met de grootste meesterwerken.



5 VEURNE

Ter hoogte van knooppunt 9

Het historische stadje met tal van bezienswaardigheden en leuke plekjes om even te verpozen nodigt uit voor een korte tussenstop.

6 DE MOEREN

Ter hoogte van knooppunt 34

De Moeren is niet enkel een dorp, maar ook een uitgestrekt landschap. De Moeren ligt ongeveer 4 meter onder de zeespiegel. Het hele gebied werd in de 17e eeuw drooggelegd door architect en ingenieur Cobergher, in opdracht van de aartshertogen Albrecht en Isabella.



EXTRA FIETSTIP

Nieuw voor families met kinderen zijn de KD routes in de Westhoek. Een topper is de route ‘Van stad naar strand’, een tocht van zo’n 21 km van Veurne naar De Panne. Een mooie route voor het hele gezin. Meer info vind je op www.dekust.be/nl/doen/trappen-van-stad-naar-strand.

ZIN IN MEER?

Koop je fietsnetwerkkarta of andere fiets- en wandelroutes online via shop.westtoer.be



• **Cadeautip:** de fietsnetwerkbbox West-Vlaanderen.

2

OP EN AF IN DE SCHADUW VAN DE HOGE BLEKKER 30,7 KM

Zelfs aan de Kust is het soms klimmen gebazen met de fiets.
Zo steekt de Hoge Blekker zowat 33 meter boven de zeespiegel uit.
In de buurt kun je ook de rijke geschiedenis van de cisterciënzers
en de heroïsche verhalen van onze vissers ontdekken.



www.dekust.be



Start: Knooppunt 59, kruising P. Delvauxlaan
en J. Van Looylaan

Knooppunten: 59 ▶ 65 ▶ 62 ▶ 58 ▶ 88 ▶ 96 ▶ 24 ▶ 66
▶ 98 ▶ 6 ▶ 86 ▶ 68 ▶ 75 ▶ 4 ▶ 83 ▶ 9 ▶ 84 ▶ 59

Fiets deze route met de gratis app West-Vlinderen via
de unieke code **xmagf6**.



DE PANNE

START

OOSTDUINKERKE-BAD

SINT-IDESBALD

KOKSIJDE-BAD

Schipgat-
duinen

Noordduinen

Zeebernduinen

Plaatsduinen

Oostvoorduinen

KOKSIJDE

WULPEN

VEURNE

ADINKERKE

NIEUW-
POORT



NIET TE MISSEN ONDERWEG!



1 **ABDIJMUSEUM TEN DUINEN 1138**

Tussen knooppunt 59 en 65

Centraal thema van het abdijsmuseum is onder andere de geschiedenis van de vroegere cisterciënzerabdij O.L.V. Ten Duinen. In de middeleeuwen was dit een van de invloedrijkste religieuze instellingen in Vlaanderen. Op deze site vind je het Abdijsmuseum, de archeologische site en het park van de vroegere abdij, de abdijshoeve Ten Bogaerde, de Zuid-Abdijsmolen en het Zilvermuseum.



2 **HUISJE NYS-VERMOOTE**

Ter hoogte van knooppunt 65

Huisje Nys-Vermoote (ca. 1855-1865) dankt zijn naam aan de oorspronkelijke bewoners, Carol Nys en Isidoor Vermoote, respectievelijk de grootvader en oom van striptekenaar Jef Nys, de geestelijke vader van stripfiguur Jommeke. Aan de hand van authentieke tekeningen van Jef Nys en zijn kleindochter dompelt stripfiguur Jommeke de bezoeker helemaal in de tijd van toen en loodst hij hem door de historische ontwikkeling van Koksijde; van kleine vissersgemeente tot de florierende toeristische badplaats die Koksijde vandaag is geworden.

3 **BEZOEKERS- EN EDUCATIEF CENTRUM DE DOORNPANNE**

Tussen knooppunt 62 en 88

De Doornpanne vormt samen met De Hoge Blekker en De Schipgatduinen een van de laatste grote duinmassieven van de Kust (240 ha). Ezels en shetlandpony's helpen mee met het beheer van de duinen. Het bezoekerscentrum is een must voor de verkenning van het gebied.

4 **SURFLUB WINDEKIND**

Ter hoogte van knooppunt 96

Ideaal voor een kleine stop: surfclub Windekind in Oostduinkerke. Geniet op het terras van de vele activiteiten op het strand.

5 **NAVIGO, NATIONAAL VISSERIJMUSEUM EN ESTAMINET DE PEERDEVISSCHER**

Ter hoogte van knooppunt 66

Het NAVIGO biedt een overzicht van de geschiedenis van de Vlaamse zee- en kustvisserij. Er is ook aandacht voor de garnaalvissers te paard. Achteraf is het genieten in Estaminet de Peerdevisscher.

6 **KOKSIJDE GOLF TER HILLE**

Ter hoogte van knooppunt 98

Koksijde Golf Ter Hille is een golfterrein dat ook aantrekkelijk is voor andere recreanten, want er zijn fiets- en wandelpaden. Naast de golf vind je ook een brasserie, een restaurant en diverse terrassen. Iedereen is welkom, zowel leden als niet-leden.



EXTRA FIETSTIP

De Lange Lis-fietsroute (35 km) is lusvormig en verkent het open polderlandschap tussen Nieuwpoort en Veurne, Het Blote.

ZIN IN MEER?

Koop je fietsnetwerkaart of andere fiets- en wandelroutes online via shop.westtoer.be

Cadeautip: de fietsnetwerkbbox West-Vlaanderen.

FIETSEN IN HET SPOOR VAN ONZE OORLOGSHELDEN

34,4 KM

Herbeleef op de fiets de onderwaterzetting van de IJzervlakte tijdens de Eerste Wereldoorlog en dompel je onder in het unieke leven van de vismijn. Wie weet zie je wel een van de garnalvisserij te paard de zee intrekken.

Start: Knooppunt 70, kruising Sluizen met Brugse Steenweg

Knooppunten: 70 ▶ 8 ▶ 7 ▶ 57 ▶ 89 ▶ 90 ▶ 20 ▶ 6 ▶ 98 ▶ 66 ▶ 58 ▶ 62 ▶ 65 ▶ 74 ▶ 88 ▶ 96 ▶ 64 ▶ 82 ▶ 67 ▶ 8 ▶ 70

Fiets deze route met de gratis app West-Vlinderen via de unieke code **ka5mz2**.



www.dekust.be





NIET TE MISSEN ONDERWEG!



1 WESTFRONT NIEUWPOORT

Ter hoogte van knooppunt 70

Ontdek het verhaal van de onderwaterzetting van de IJzervlakte tijdens de Eerste Wereldoorlog. Begeef je na je bezoek nog even op het dak van het Koning Albert I-monument en vergaap je aan een mooi panorama.

2 FRONTZATE

Vanaf knooppunt 7 tot 89

De Frontzate is de bedding van de oude spoorlijn Nieuwpoort-Diksmuide. Nu zijn het fietsers, wandelaars en ruiters die tussen Nieuwpoort en Diksmuide pendelen.

3 KOKSIJDE GOLF TER HILLE

Ter hoogte van knooppunt 98

Koksijde Golf Ter Hille is een golfterrein dat ook aantrekkelijk is voor andere recreanten, want er zijn fiets- en wandelpaden. Naast de golf vind je ook een brasserie, een restaurant en diverse terrassen. Iedereen is welkom, zowel leden als niet-leden.

4 NAVIGO, NATIONAAL VISSERIJMUSEUM

Ter hoogte van knooppunt 66

Het NAVIGO biedt een overzicht van de geschiedenis van de Vlaamse zee- en kustvisserij. Er is ook aandacht voor de garnaalvisserij te paard. Achteraf is het genieten in Estaminet de Peerdevisscher.



5 BEZOEKERS- EN EDUCATIEF CENTRUM DE DOORNPANNE

Tussen knooppunt 62 en 88

De Doornpanne vormt samen met De Hoge Blekker en De Schipgatduinen een van de laatste grote duinmassieven van de Kust (240 ha). Ezels en shetlandpony's helpen mee met het beheer van de duinen. Het bezoekerscentrum is een must voor de verkenning van het gebied.

6 SURFCLUB WINDEKIND

Ter hoogte van knooppunt 96

Ideaal voor een kleine stop: surfclub Windekind in Oostduinkerke. Geniet op het terras van de vele activiteiten op het strand.

7 IJZERMONDING

Ter hoogte van knooppunt 64

Een natuurreservaat met een zeldzame rijkdom aan fauna en flora. Het zoete water van de IJzer, de enige rivier in België die rechtstreeks in de Noordzee uitmondt, vermengt er zich met het zilte zeewater.

8 LE VENT SOUFFLE OÙ IL VEUT

Ter hoogte van knooppunt 82

Een vlaggenmastenbos van kunstenaar Daniel Buren is een pareltje en 'overblijfsel' van het kunstevenement Beaufort.

9 VISMIJN EN VISWINKELS

Ter hoogte van knooppunt 67

Hier kun je nu eens letterlijk en figuurlijk de sfeer opsnuiven. Het veilen van vis is een schouwspel dat alle zintuigen aanspreekt. Bezoek aan de overkant ook de talrijke mooie viswinkels.

EXTRA FIETSTIP

De Cogge-Geeraert Fietsroute 14-18 (41 km) neemt je mee van Nieuwpoort naar Veurne. De route belicht de onderwaterzetting van de IJzervlakte tijdens de Eerste Wereldoorlog en de rol die de historische figuren Karel Cogge en Hendrik Geeraert daarbij speelden.

ZIN IN MEER?

Koop je fietsnetwerkkarta of andere fiets- en wandelroutes online via shop.westtoer.be

Cadeautip: de fietsnetwerkbox West-Vlaanderen.

FIETS LANGS DE TOPARCHITECTUUR VAN ONZE KUST

32,1 KM

Vergaap je aan de mooiste luxejachten van de grootste jachthaven van Noord-Europa en kom onder de indruk van de architectonische pareltjes van onze Kust. Het zeezicht onderweg krijg je er gratis bij.



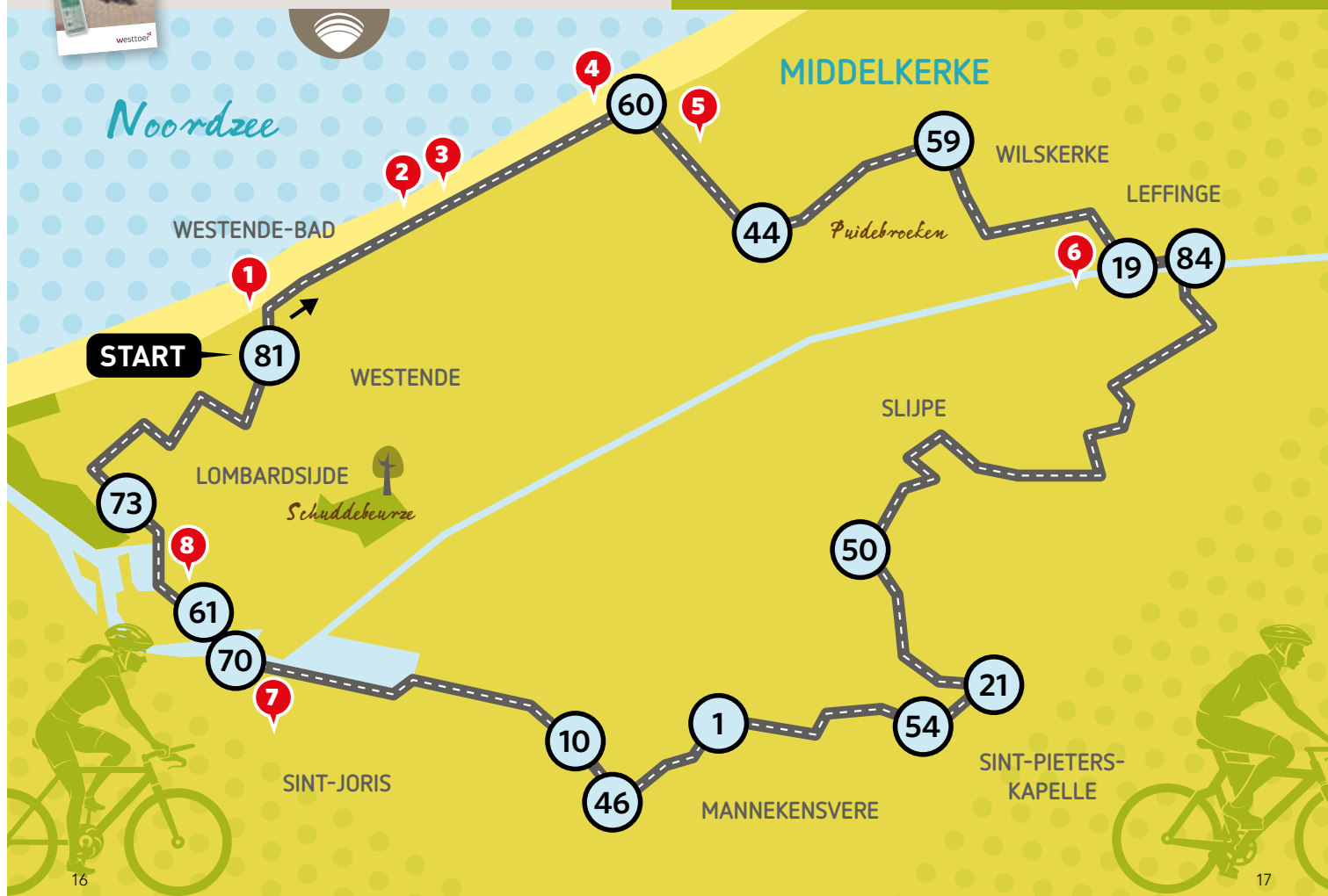
Start: Knooppunt 81, kruising van de Doornlaan met de Scottishlaan

Knooppunten: 81 ▶ 60 ▶ 44 ▶ 59 ▶ 19 ▶ 84 ▶ 50 ▶ 21 ▶ 54 ▶ 1 ▶ 46 ▶ 10 ▶ 70 ▶ 61 ▶ 73 ▶ 81

Fiets deze route met de gratis app West-Vlindersen via de unieke code **jhsiqw**.



www.dekust.be





NIET TE MISSEN ONDERWEG!



1 BEACHCLUB DE KWINTE

Ter hoogte van knooppunt 81

Watratten komen hier thuis, maar ook toeschouwers zijn welkom om te genieten van de actie op, in en rond het water. Het clubhuis van de Kwinte is de plek bij uitstek om even te verpozen.

2 DE ROTONDE EN HET BEELDENPARK

Tussen knooppunt 81 en 60

Het voormalige hotel Grand Hôtel Belle Vue, ook wel de Ronde genoemd, is al sinds 1911 een fenomeen. Het beschermde gebouw biedt zijn gasten een panoramische zeeblik.

Heb je zin in kunst? De Beaufortsouvenirs bedienen je op je wenken. Aan de Ronde ontdek je 'I Can Hear It', de twee zeehoorns van Ivars Drulle. Iets verder wachten 'Olnetop' van Nick Ervinck en 'Caterpillar 5bis' van Wim Delvoye.

3 VILLA LES ZÉPHYRS

Tussen knooppunt 81 en 60

Les Zéphyr is een beschermde villa uit het interbellum. Je kunt er ontdekken hoe een familie uit de jaren 1930 de zomervakantie doorbracht aan de Kust. Het ontwerp van de villa gaat terug op een concept uit 1910 van de vermaarde Gentse architect Oscar Van de Voorde.

4 DUINGEBIED DE WARANDEDUINEN

Ter hoogte van knooppunt 60

Zadelpijn? Geen nood, dit duingebied tussen Middelkerke en Westende telt 32,6 ha en biedt dus plaats zat om even de benen te strekken. Verharde paden gunnen je bovendien een mooi uitzicht op het reservaat.

5 MUSEUM KUSTHISTORIES

Ter hoogte van knooppunt 60

In dit voormalige postgebouw krijg je het verhaal van het toerisme aan de hele Kust te zien: van de komst van de eerste elitaire vakan-

tiengangers tot het massatoerisme van vandaag. Via de nieuwste presentatietechnieken word je ondergedompeld in het verleden van onze Kust.

6 LEFFINGE

Ter hoogte van knooppunt 19

Het gezellige polderdorpje nodigt uit en is een leuke stopplaats. Loop even café De Zwerver binnen, de thuishaven van muziekclub De Zwerver en Festival Leffingeleuren.

7 WESTFRONT NIEUWPOORT

Ter hoogte van knooppunt 70

Westfront is dé uitgelezen plaats om het verhaal van de onderwaterzetting tijdens WO I te ontdekken. Het hypermoderne bezoekerscentrum onder het Koning Albert I-monument beschikt over een polyvalente binnencirkel en drie tentoonstellingsvleugels. In een interactief computerspel kun je de sluizen van 1914 bedienen en heb je een weids uitzicht over het slagveld van weleer.

8 JACHTHAVEN NIEUWPOORT

Tussen knooppunt 61 en 73

Geniet van het schouwspel van de duizenden boten die hier aangemeerd liggen. Wist je dat deze jachthaven de grootste is van Noord-Europa?

EXTRA FIETSTIP

Middelkerke en de Tempeliers zijn met elkaar verbonden. Wil je het verhaal ontdekken? Klim dan op de fiets en volg de **Tempeliersroute** (36 km).

ZIN IN MEER?

Koop je fietsnetwerkkaart of andere fiets- en wandelroutes online via shop.westtoer.be

Cadeautip: de fietsnetwerkbox West-Vlaanderen.

OOSTENDE

5

ROYAAL GENIETEN IN DE STAD AAN ZEE 30,7 KM

Niemand drukte meer zijn stempel op het stadsbeeld van Oostende dan koning Leopold II. De beste manier om al dit fraais te ontdekken is met de fiets. Kom onder de indruk van de Venetiaanse Gaanderijen en breng zeker ook een bezoekje aan het Maria Hendrikapark.

Start: Knooppunt 45, Visserskaai bij Noordzeeaquarium

Knooppunten: 45 ▶ 85 ▶ 4 ▶ 15 ▶ 11 ▶ 20 ▶ 83 ▶ 84 ▶ 19 ▶ 59 ▶ 44 ▶ 60 ▶ 80 ▶ 75 ▶ 77 ▶ 47 ▶ 57 ▶ 74 ▶ 45

Fiets deze route met de gratis app West-Vlinders en via de unieke code **q3apm9**.



www.dekust.be





NIET TE MISSEN ONDERWEG!

1 MUSEUMSCHIP AMANDINE

Ter hoogte van knooppunt 45

Op 3 april 1995 voer de Amandine voor de allerlaatste keer Oostende binnen. Het anker werd voor de laatste keer geworpen en de bemanning ging naar huis. De laatste bladzijde in de geschiedenis van de Oostendse IJslanvisserij was definitief omgeslagen. Nu is het schip omgebouwd tot interactief museum over de IJslanvaarders. Een intense ervaring voor alle zintuigen.

2 VISTRAP

Ter hoogte van knooppunt 45

Aan de overdekte vismarkt kun je dagelijks 'levende verse vis' kopen. Een waar schouwspel is het aanprijzen van de vis door de vissersvrouwen.

3 MARIA HENDRIKAPARK

Ter hoogte van knooppunt 85

Een groene long in de stad waar jong en oud, groot en klein zich passend kunnen ontspannen. Pedalo's, kajaks, roeiboten, minigolf, gocarts,... Je vindt het hier allemaal. Of je snel weer de fiets op raakt... dat is een andere vraag.

4 GROENE 62

Van knooppunt 11 tot 83

Deze groene as verbindt Oostende (Zandvoordestraat) met Torhout (Aartrijksestraat). Met zijn 22 km is deze oude spoorweg de langste van alle groene assen.

5 LEFFINGE

Ter hoogte van knooppunt 19

Het gezellige polderdorpje nodigt uit en is een leuke stopplaats. Loop even café De Zwerver binnen, de thuishaven van muziekclub De Zwerver en Festival Leffingeleuren.

6 PROVINCIEDOMEIN RAVERSYDE

Ter hoogte van knooppunt 75

Dit provinciedomein van 50 ha groot, gelegen onmiddellijk aan zee in gedeeltelijk beschermd duingebied, biedt je een unieke combinatie van cultuurhistorie en natuurrecreatie met als topt attractie de Atlantikwall. Een aansluitend bezoek aan de archeologische site, museum ANNO 1465 en een wandeling in het Natuurpark maken je bezoek compleet.



7 ENSORGRAF

Ter hoogte van knooppunt 47

De bekende Oostendse kunstenaar vond zijn eeuwige rust aan het Duinenkerkje van Oostende. Het pittoreske gebouw in het mooie duin- en polderlandschap kon hem inspireren. Hij maakte regelmatig verschillende etsen en schilderijen van de kerk.



8 VENETIAANSE GAANDERIJEN

Ter hoogte van knooppunt 74

De Venetiaanse Gaanderijen vormen een geheel met de Koninklijke Gaanderijen en worden van elkaar gescheiden door de Drie Gapers, waar het ruitersstandbeeld van Leopold II staat. De Venetiaanse Gaanderijen zijn ongeveer 400 m lang. Ze verbonden het koninklijke chalet met de Wellingtonrenbaan. Begin jaren 30 werd het Thermenpaleis er gebouwd.

9 CASINO KURSAAL

Ter hoogte van knooppunt 74-45

Het Kursaal regeert over Oostende zoals alleen een casino dat kan. Dit prachtige staaltje modernistische architectuur dateert uit de jaren 50 en groeide uit tot een beschermd monument. Groots in zijn eenvoud en van alle kanten te bewonderen.

10 ROCK STRANGERS

Ter hoogte van knooppunt 45

Deze sculpturencluster aan het Zeeheldenplein van Oostende is een 'restant' van de kunsttriennale Beaufort.

EXTRA FIETSTIP

Oostende tijdens de Grote Oorlog (25 km) brengt je langs tal van markante historische plaatsen. Je ontdekt de historische achtergrond van de stad tijdens de Grote Oorlog: het belang van de haven en de kustverdediging, vluchtelingenstroom,... De fietskaart vind je bij de dienst toerisme.

ZIN IN MEER?

Koop je fietsnetwerkaart of andere fiets- en wandelroutes online via shop.westtoer.be

• **Cadeautip:** de fietsnetwerkbbox West-Vlaanderen.

BREDENE

6

SPORTLIEFHEBBERS AAN DE MACHT 37,2 KM

Bredene is een paradijs voor sporters: in de Twins Club kunnen ze proeven van buitensporten zoals surfen en raften terwijl ze in recreatiedomein Grasduinen hun hartje kunnen ophalen op het mountainbikeparcours, de verschillende sportvelden en de fiets- en wandelpaden.




www.dekust.be

Start: Knooppunt 56, kruising Koerslaan met Kapelstraat

Knooppunten: 56 ▶ 96 ▶ 5 ▶ 67 ▶ 95 ▶ 10 ▶ 4 ▶ 15 ▶ 97 ▶ 46 ▶ 17 ▶ 16 ▶ 75 ▶ 77 ▶ 47 ▶ 57 ▶ 74 ▶ 45 ▶ 85 ▶ 4 ▶ 10 ▶ 99 ▶ 8 ▶ 92 ▶ 56

Fiets deze route met de gratis app West-Vlinderen via de unieke code **hf6seg**.



Noordzee

BREDENE-AAN-ZEE

START

BREDENE

MARIAKERKE

OOSTENDE

RAVERSIJDE

MIDDELKERKE

WILSKERKE

Puidebroeken

LEFFINGE

Grasduinen

Parkbos

Maria Hendrika-park

Nieuwe Koers

De Schorre

Grenzenbos

Oostends Kreekengebied

ZANDVOORDE

Zwaanhoek

OUDENBURG





NIET TE MISSEN ONDERWEG!



1 RECREATIEDOMEIN GRASDUINEN

Ter hoogte van knooppunt 56

Het nagelnieuwe recreatiedomein Grasduinen biedt heel wat mogelijkheden voor sport en spel. Niet alleen lopen er mountainbikeparcours en fiets- en wandelpaden door, maar je vindt er ook een vijver, verschillende sportvelden, een fit-o-meter en speelpleintoestellen.

2 NATUURDOMEIN D'HEYE

Ter hoogte van knooppunt 96

Door de restauratie van het oorspronkelijke landschap keerde in het natuurdomein een opmerkelijk plantje terug: het Klein bronkruid. Het is een zeldzame plantensoort die gedijt op een kale en natte, kalkarme bodem.

3 SPUIKOM

Ter hoogte van knooppunt 99-67-95-10

Een waterplas met de vorm van een ballon en dat aan de rand van het Oostendse havengebied, tussen de Vuurtorenwijk en de Bredense wijk Sas-Slijkens. De Spuikom verrast elke passant. Nog meer goed nieuws, want je kunt er ook je voorraad oesters inslaan!



4 PROVINCIEDOMEIN RAVERSYDE

Ter hoogte van knooppunt 75

Dit provinciedomein van 50 ha groot, gelegen onmiddellijk aan zee in gedeeltelijk beschermd duingebied, biedt je een unieke combinatie van cultuurhistorie en natuurrecreatie met als top-attractie de Atlantikwall. Een aansluitend bezoek aan de archeologische site, museum ANNO 1465 en een wandeling in het Natuurpark maken je bezoek compleet.

5 VOET- EN FIETSVEER

Ter hoogte van knooppunt 45-8

Hop met je fiets op het pontje, ontworpen door Roger Raveel en zet koers van de Westeroever naar de Oosteroever (of omgekeerd). Pret verzekerd. www.welkombijvloot.be

6 FORT NAPOLEON

Ter hoogte van knooppunt 8

In de duinen ten noorden van Oostende staat een indrukwekkend fort met een bewogen geschiedenis. De beruchte Franse generaal Napoleon liet het Fort Napoleon bouwen als verdediging tegen aanvallen uit het westen. Het gebouw heeft verschillende levens gehad. Een spannende rondleiding met iPod neemt je mee naar het einde van de 18e eeuw.

7 TWINS BEACHCLUB

Ter hoogte van knooppunt 92

Windsurfen, catamaranzeilen, rafting en nog meer leuke strand- en watersporten, je leert ze hier allemaal. En daarna kun je uitgebreid relaxen op het terras van dit gezellige beachhouse.

EXTRA FIETSTIP

De Breduinia fietsroute (45 km). Om de polders tussen Bredene en Brugge te verkennen, moet je de Breduinia fietsroute nemen. Oude kreekruigen brengen je naar historische nederzettingen als Vliissegem, Houtave en Stalhille en naar de Meetkerkse Moeren. Op de terugweg maak je kennis met een aantal middeleeuwse vaarwegen als het kanaal Brugge-Oostende, de Ieperlee en de Noord-Ede.

ZIN IN MEER?

Koop je fietsnetwerkaart of andere fiets- en wandelroutes online via shop.westtoer.be

• **Cadeautip:** de fietsnetwerkbbox West-Vlaanderen.

7

SNUIF DE SFEER VAN DE BELLE EPOQUE OP 42,5 KM

In De Haan kun je de typische villa's uit de belle époque ontdekken. Het tramstation dat dateert uit 1902 is zonder twijfel het paradepaardje. Maar deze kustgemeente heeft met zijn Duinbossen ook heel wat troeven voor natuurliefhebbers.

Start: Knooppunt 56, kruising Koerslaan met Kapelstraat

Knooppunten: 56 ▶ 96 ▶ 12 ▶ 26 ▶ 59 ▶ 27 ▶ 25 ▶ 33 ▶ 23 ▶ 28 ▶ 20 ▶ 39 ▶ 52 ▶ 72 ▶ 77 ▶ 86 ▶ 15 ▶ 95 ▶ 34 ▶ 31 ▶ 6 ▶ 56

Fiets deze route met de gratis app West-Vlindersen via de unieke code **zjcwjm**.



www.dekust.be





NIET TE MISSEN ONDERWEG!



1 NATUURDOMEIN D'HEYE

Ter hoogte van knooppunt 96

Door de restauratie van het oorspronkelijke landschap keerde in het natuurdomein een opmerkelijk plantje terug: het Klein bronkruid. Het is een zeldzame plantensoort die gedijt op een kale en natte, kalkarme bodem.

2 POLDERDORPJES STALHILLE EN HOUTAVE

Ter hoogte van knooppunten 23 en 20

Houd even halt in de charmante polderdorpjes en proef van de sfeer die er hangt.

3 DUINBOSSEN

Ter hoogte van knooppunt 31

De Duinbossen van De Haan is een van de groene parels aan de Kust. Het gebied bestaat uit drie delen en is 152 ha groot. Je vindt er zowel open duinlandschap met de typische fauna en flora van de Kust als uitgestrekte beboste duinen. Bijzondere bewoners van de Duinbossen van De Haan zijn de beschermde rode bosmieren, die wel met 700.000 in één mierenhoop kunnen wonen!

4 TRAMHUISJE

Ter hoogte van knooppunt 6

Het unieke tramstation uit 1902 is zonder twijfel een van de meest pittoreske gebouwen aan de Kust. Met zijn typische villastijl van toen aan de Kust, ademt het pure belle époque uit. In 1977 nam de gemeente het gebouwtje over van de trammaatschappij. Nu doet het nog steeds dienst als tramhalte en huisvest het de dienst voor toerisme.



5 DE CONCESSIE

Ter hoogte van knooppunt 6

Deze beschermde belle-époquevillawijk is een oase van rust. De charmante villa's, groene lanen en uitdagende glooiingen maken van deze erfgoedwijk een plekje waar je urenlang in kunt vertoeven.

6 NATUURRESERVAAT DE KIJKUIT

Ter hoogte van knooppunt 56-6

Dit duinreservaat grenst aan het Zeepreventorium van De Haan en grossiert in duinviooltjes en cipreswolfsmelk. Wie klimt en daalt wordt getraakteerd op unieke zeezichten.



EXTRA FIETSTIP

De **Gentle fietsroute** (33 km) neemt je mee langs de eeuwenoude Genteledijk richting Uitkerke en Zuienkerke. Ook andere mooie polderdorpen als Meetkerke, Houtave en Nieuwmunster en het natuurreservaat Uitkerkse Polder liggen op de route.

ZIN IN MEER?

Koop je fietsnetwerkaart of andere fiets- en wandelroutes online via shop.westtoer.be

• **Cadeautip:** de fietsnetwerkbbox West-Vlaanderen.


TRAPPEN VAN DE JACHTHAVEN NAAR DE UITKERKSE POLDER 35,5 KM

Deze fietstocht laat je kennismaken met de troeven van Blankenberge zoals de gezinsvriendelijke onderwaterwereld van SEA LIFE en de kleurrijke jachthaven. Verder brengt deze lus je naar de Uitkerkse Polder waar je je kunt vergapen aan trek- en weidevogels.

Start: Knooppunt 16, kruising Neptunuslaan en Blankenbergse Steenweg

Knooppunten: 16 ▶ 80 ▶ 76 ▶ 33 ▶ 30 ▶ 96 ▶ 59 ▶ 5 ▶ 40 ▶ 88 ▶ 84 ▶ 26 ▶ 29 ▶ 89 ▶ 2 ▶ 15 ▶ 95 ▶ 34 ▶ 31 ▶ 16

Fiets deze route met de gratis app West-Vlinderen via de unieke code **pgmkx2**.



www.dekust.be





NIET TE MISSEN ONDERWEG!

1 JACHTHAVEN

Tussen knooppunt 16 en 80

Een jachthaven pal in het hart van de stad. Welkom in Blankenberge waar je midden in het centrum een machtig uitzicht van dobberende bootjes vindt. Vlij je neer op de Paravang en geniet van een schouwspel dat nooit verveelt.

2 SEA LIFE

Tussen knooppunt 76 en 33

Ontvang je duikbril en logboek voor een boeiende ontdekkingsreis in SEA LIFE Blankenberge, langs de Amazonerivier of door de zeeën en oceanen. Meer dan 50 aquaria tonen de mysterieuze onderwaterwereld.

3 FONTEINTJES

Ter hoogte van knooppunt 33

De Fonteintjes zijn kunstmatige en natuurlijke duinplassen, duinrietlanden en duinstruwelen die zich 4 km lang uitstrekken tussen de duinengordel en de kuststrook van Zeebrugge tot Blankenberge. En belangrijker nog, je spot er ... orchideeën!

4 BEZOEKERSCENTRUM LISSEWEGE

Ter hoogte van knooppunt 40

In de schaduw van de O.L.V.-Bezoekingskerk ligt het bezoekerscentrum en de VVV Lissewege. Een mooie pastorie compleet met oude pastorietuin. De permanente tentoonstelling 'Een gotisch visioen in de polders' zet je meteen op de goede weg. Het 'Witte dorp van Vlaanderen' zal je zeker bekoren.

5 BEZOEKERSCENTRUM UITKERKSE POLDER

Ter hoogte van knooppunt 29

In het bezoekerscentrum kun je het verhaal van de Uitkerkse Polder ontdekken tijdens een interactieve tentoonstelling. Vanuit de kijkhutten heb je een mooi zicht op de pleisterplaats voor trekvogels en de broedplaatsen voor weidevogels.



6 DUINBOSSEN

Ter hoogte van knooppunt 31

De Duinbossen van De Haan is een van de groene parels aan de Kust. Het gebied bestaat uit drie delen en is 152 ha groot. Je vindt er zowel open duinlandschap met de typische fauna en flora van de Kust als uitgestrekte beboste duinen.

7 SPIOENKOP

Tussen knooppunt 31 en 16

Hier moet je even halt houden om de op een na hoogste duin van de Kust te beklimmen. Je krijgt als beloning een prachtig panorama op het achterliggende polderlandschap, de bosrijke omgeving en de kustvlakte.

8 SKATEPISTE OP DE ROTONDE

Tussen knooppunt 31 en 16

Skaters spotten op de skatepiste van de Rotonde in Wenduine. Durf je zelf ook?



9 OESTERPUT

Tussen knooppunt 16 en 80

Een bekend adresje voor iedereen die een zwak voor lekkere vis heeft. Chef Piet en zijn team verwelkomen je graag.

EXTRA FIETSTIP

Blankenberge en Uitkerke Bezet 1914-1918 fietsroute (15 km). Deze WO I-fietsroute maakt een halve lus rond Blankenberge. Je verlaat de stad en fietst via het oostelijke stadsgedeelte richting het landelijke Uitkerke, dat tijdens de Eerste Wereldoorlog nog een autonome gemeente was. Deze route is verkrijgbaar bij de Dienst Toerisme.

ZIN IN MEER?

Koop je fietsnetwerkaart of andere fiets- en wandelroutes online via shop.westtoer.be

Cadeautip: de fietsnetwerkbbox West-Vlaanderen.

FIETSEN VAN EEN WERELDHAVEN NAAR EEN POLDERDORPJE 34,5 KM

Tijdens deze fietstocht rijd je van de dynamiek van de wereldhaven die Zeebrugge absoluut is, naar de rust van het pittoreske polderdorpje Oostkerke. Verder in het binnenland maak je kennis met de Damse Vaart en zijn typische bomenrijen.

Start: Je start op de Zeedijk van Heist, aan knooppunt 36

Knooppunten: 36 ▶ 38 ▶ 9 ▶ 46 ▶ 85 ▶ 95 ▶ 20 ▶ 26 ▶ 44 ▶ 47 ▶ 74 ▶ 24 ▶ 57 ▶ 54 ▶ 94 ▶ 98 ▶ 93 ▶ 53 ▶ 50 ▶ 59 ▶ 49 ▶ 45 ▶ 68 ▶ 13 ▶ 36

Fiets deze route met de gratis app West-Vlinderen via de unieke code **79f52a**.



www.dekust.be





NIET TE MISSEN ONDERWEG!



1 MARITIEM THEMAPARK SEAFRONT

Ter hoogte van knooppunt 36

In dit maritieme themapark in de oude vismijn maak je kennis met het ruwe vissersbestaan, de Zeebrugse havengeschiedenis en het leven onder de zeespiegel. Neem zeker een kijkje in de Russische duikboot Foxtrot en in het lichtschip West-Hinder.

2 SASHUL

Het natuurreservaat Sashul bestaat deels uit laaggelegen, vochtige weilanden en deels uit een oud opgespoten terrein, dat werd heringericht zodat de natuur zich hier kon herstellen. Ter hoogte van de laaggelegen delen van het opgespoten terrein is een grote observatiehut aanwezig. Het gebied wordt begraasd door shetlandpony's.

3 OOSTKERKE

Een van de mooiste dorpjes: gezellig klein met witgeschilderde oude gevel-tjes. Even buiten het centrum vind je twee windmolens. Heerlijk pittoresk.



4 DAMSE VAART

De Damse Vaart verbindt Brugge met Damme en loopt verder naar Sluis. Typisch voor deze vaart zijn de ellenlange bomenrijen.

5 SLUIS

Ter hoogte van knooppunt 98

Het gezellige Nederlandse stadje Sluis nodigt uit om even te stoppen. Geniet van de typisch Nederlandse sfeer die er hangt.

6 HOEVE HAZEGRAS EN ZOETE POLDER

Even halt houden voor een lekker ambachtelijk hoeve-ijsje bij Hoeve Haze gras of proef van heerlijk sappige kersen van de Zoete Polder. Je kunt ook kiezen voor ambachtelijke confituur of een lekker kersbier.

7 OOSTHOEK

Ter hoogte van knooppunt 59

In de 18e eeuw waren hier, rond het fort Sint-Paulus, vooral duinenhoeves te vinden. Herberg Vierwegen, vermoedelijk uit de 17e eeuw, doorstond de tand des tijds. De andere panden mogen dan een pak jonger zijn, charmeren doet de Oosthoek sowieso.

8 ZWINDUINEN EN -POLDERS

De Zwinbosjes, palend aan het Zwin Natuur Park, dragen sinds 2003 de naam Vlaams Natuurreservaat De Zwinduinen en -polders. Ze vormen een 222 ha grote, natuurlijke overgang tussen zee, strand en polder. Je kunt er fietsen, wandelen en paardrijden.

9 ANEMOS

Ter hoogte van knooppunt 13

Deze gezellige beachclub ligt op een unieke locatie net naast de duintjes van Heist. Anemos heeft een grote watersportschool met een authentieke, familiale en gezellige clubsfeer. Ideaal om even halt te houden en te genieten van actie vanaf het terras.

EXTRA FIETSTIP

Ga fietsen langs en door de Zeehaven van Brugge. Je ontdekt de robuuste zeehaven, een rustgevende strandomgeving en een snuifje vissersnostalgie. Ideaal om deze kustgemeenten en de omgeving te ontdekken.

De route (29 km) vind je op <http://www.dekust.be/nl/doen/fietsen-langs-en-door-de-zeehaven-van-brugge>

ZIN IN MEER?

Koop je fietsnetwerkaart of andere fiets- en wandelroutes online via shop.westtoer.be

• **Cadeautip:** de fietsnetwerkbbox West-Vlaanderen.

FLIRTEN MET DE NEDERLANDSE GRENSEN 32,4 KM

Met start in de buurt van de Royal Zoute Golf Club brengt deze fietsroute je tot over de Nederlandse grens. Maak kennis met het gezellige Sluis en de vesting van Retranchement. Terugkeren doe je via het Zwin Natuur Park.

Start: aan Knooppunt 68, rondpunt Albertlaan en Raveschootlaan

Knooppunten: 68 ▶ 13 ▶ 39 ▶ 62 ▶ 33 ▶ 83 ▶ 80 ▶ 53 ▶ 93 ▶ 98 ▶ 96 ▶ 31 ▶ 30 ▶ 29 ▶ 86 ▶ 18 ▶ 4 ▶ 45 ▶ 68

Fiets deze route met de gratis app West-Vlindersen via de unieke code **ee4m63**.



www.dekust.be





NIET TE MISSEN ONDERWEG!



1 ANEMOS

Ter hoogte van knooppunt 13

Deze gezellige beachclub ligt op een unieke locatie net naast de duintjes van Heist. Anemos heeft een grote watersportschool met een authentieke, familiale en gezellige clubsfeer. Ideaal om even halt te houden en te genieten van actie vanaf het terras.

2 SLUIS

Ter hoogte van knooppunt 98

Het gezellige Nederlandse stadje Sluis nodigt uit om even te stoppen. Geniet van de typisch Nederlandse sfeer die er hangt.

3 RETRANCHEMENT

Ter hoogte van knooppunt 30 en 31

Retranchement ligt op de Belgisch-Nederlandse grens, behoort tot de gemeente Sluis en telt net geen 400 inwoners. De vesting van Retranchement dateert uit de Tachtigjarige Oorlog. Het wallencomplex van 27 ha groot bestaat nu uit een aaneenschakeling van dijken, weijtjes, meidoornhagen, knotbomen, hoogstamfruit en drinkputten. Een dorp met een uniek karakter!

4 ZWIN NATUUR PARK

Ter hoogte van knooppunt 86

Het Zwin Natuur Park is een interactief natuurbelevingspark met expo, kijkcenrum, huttenparcours en Zwinvlakte. Behalve het Zwin Natuur Park is het gebied gratis toegankelijk: de bistro, de shop, het infopunt rond de Zwinstreek en maar liefst 220 ha Zwinduinen en -polders die je al wandelend of met de fiets vanuit Knokke het Zoute naar het Zwin Natuur Park leiden.



5 ZWINDUINEN EN -POLDERS

Ter hoogte van knooppunt 18

De Zwinbosjes, palend aan het Zwin, dragen sinds 2003 de naam Vlaams Natuurreservaat De Zwinduinen en -polders. Ze vormen een 222 ha grote natuurlijke overgang tussen zee, strand en polder. Je kunt er fietsen, wandelen en paardrijden en wie weet kom je ook in oog te staan met een Schots hooglandrund!

6 HET ZOUTE

Ter hoogte van knooppunt 45

Mondaine badplaats waar het Saint-Tropez-gevoel nooit ver weg is. Trap door de mooie wijken en kijk je ogen uit.



7 SHOPPEN AAN ZEE

Tussen knooppunt 45 en 68

Zelfs als je fietst op zondag, kun je in Knokke-Heist dat stalen ros even parkeren om snel wat te shoppen.

EXTRA FIETSTIP

De Riante Polderroute (46 km) laat je kennismaken met de Zwinstreek en de zeepolders tussen Knokke-Heist en Damme. Zo ontdek je een van de gaafste polderlandschappen van Vlaanderen en trap je langs de schilderachtige Damse Vaart en over oudere zeeweringsdijken. De route kun je kopen bij de dienst toerisme of via shop.westtoer.be.

ZIN IN MEER?

Koop je fietsnetwerkaart of andere fiets- en wandelroutes online via shop.westtoer.be

• **Cadeautip:** de fietsnetwerkbbox West-Vlaanderen.

NOG MEER TIPS



West-Vlinderen

Nog meer leuke fiets- en wandelroutes vind je op www.westvlinderen.be. Per fiets of te voet, het is altijd heerlijk West-Vlinderen langs de Kust. Je krijgt er niet alleen de juiste weg, maar ook tal van leuke stopsuggesties voor onderweg.

Gratis Kustpas

De Kustpas is dé ideale partner om verschillende of alle Kustattracties te bezoeken. De Kustpas trakteert je immers op tal van kortingen en voordelen. Je kunt het pasje gratis downloaden op www.kustpas.be



Lekker logeren

Het is heerlijk verblijven aan de Kust en zo'n vakantie boeken kan moeiteloos. Op www.dekust.be kun je rechtstreeks reserveren bij hotels, B&B's, vakantiewoningen en appartementen.

Kwaliteit aan de Kust

Een hele reeks adressen (logies, restaurants, attracties, diensten voor toerisme,...) aan de Kust bieden topkwaliteitservice. Je herkent ze aan het Q-label. www.dekust.be/q-label

Wandelplezier

Een wandeltopper is de Kustwandelroute die knooppunten van De Panne tot Knokke-Heist aan elkaar rijgt. Nog meer wandelen? Alle wandelkaarten zijn online te koop op shop.westtoer.be of bij de diensten voor toerisme aan de Kust. www.kustwandelroute.be

Capitoolgids 'Vlaamse Kust & Hinterland'

De reisgids beschrijft de regio uitvoerig en geeft veel informatie over belangrijke bezienswaardigheden. De gids is verkrijgbaar bij de boekhandel, de diensten voor toerisme of op shop.westtoer.be

Huur een stalen ros!

Geen zin om je fiets mee te verhuizen, maar wel goesting om te fietsen? Aan de Kust vind je bij vele tientallen fietsverhuurders moeiteloos je gading. Van eenvoudige trappers over hippe cruisers tot en met elektrische fietsen. www.dekust.be

Lekkere Kust

De Kust telt tientallen uitstekende adressen waar het heerlijk tafelen is. Er zijn zowel befaamde sterrenplekken als koesteradresjes voor de kleine geneugten. Logisch, want de streek kan prat gaan op uitmuntende kwaliteitsproducten. Hier geniet je immers van de rijkdom van de zee gecombineerd met de puurheid van de polders.



www.dekust.be

Met de kinderen

De Kust maakt deel uit van ons collectief geheugen. Zowat elke Belg heeft zalige jeugdherinneringen aan de Kust. Ook anno 2017 blijven alle badplaatsen ideale bestemmingen voor een weekendje weg of een (korte) vakantie met de kinderen.

Shoppen aan de Kust

De Kust is uitgegroeid tot een aantrekkelijke shopbestemming. Alle badplaatsen hebben eigentijdse straten, lanen en pleinen die je toelaten om urenlang zorgeloos te shoppen op een zucht van de zee. En bovendien zijn veel winkels en boetieks open op zondag.

Ga verrassend op pad met een Belgian Coast Greeter

Leer de Kust eens op een andere manier kennen. Boek een Belgian Coast Greeter en ontdek dankzij de unieke tips van een local tal van verborgen plekjes. www.belgiancoastgreeters.com

De Kusttram

De Kusttram is een van de pronkstukken van de Kust. De tram zorgt voor een zeer vlotte en sublieme mobiliteit tussen de kustgemeenten.

Trein

Met de trein reis je vlot naar de Kust. Er zijn stations in De Panne, Koksijde, Oostende, Blankenberge, Zeebrugge en Knokke-Heist.



Kustwebsite en Kustkalender

Handig is de Kustwebsite www.dekust.be. Je vindt er alle toeristisch-recreatieve informatie en de uitgebreide Kustkalender voor de volledige Kust terug.

Weer

De Kust heeft een microklimaat en telt meer uren zon dan de rest van het land. Check het weerbericht op www.kustweerbericht.be

Kastelen en abdijen in het Brugse Ommeland

Meer dan honderd kastelen verstoppen zich diep in de bossen van het Brugse Ommeland. En authentieke abdijen maken al eeuwenlang ongestoord deel uit van het historische decor. In 2017 wordt dit bijzondere erfgoed, samen met de vele verhalen die eraan verbonden zijn, in de kijker geplaatst.

Van maart tot november worden talloze activiteiten georganiseerd in kastelen, kasteelparken, abdijen en abdijtuinen. Er staan fietszoektochten op het programma, themawandelingen, culinaire verwennerijen, queestes voor kleine ridders en prinsessen, Vespatrips,...

Meer weten: www.brugseommeland.be



Grenzeloos genieten in de Westhoek

Deze zomer gaan de Westhoek KD's Jaek en Nink 'up toer' en worden er tal van kindvriendelijke activiteiten georganiseerd in de Westhoek. Zin om nu al actief op stap te gaan met het hele gezin? Met de Westhoek KD fietsroute 'Trappen van stad naar strand' fiets je vanuit De Panne naar de Grote Markt in Veurne (of omgekeerd). Onderweg zijn er leuke stopplaatsen waar kinderen zich kunnen uitleven, zoals het Bakkerijmuseum of de kinderboerderij.

Van 1 mei tot 30 september 2017 kun je deelnemen aan dé Westhoek Zomerfietszoektocht. Onderweg geniet je van enkele unieke halteplaatsen en streekeigen lekkers. De tocht gaat langs Veurne, Diksmuide, Alveringem en Lo-Reninge. Laat je verwennen op een van de vele gezellige terrasjes onderweg en geniet van een lekker streekbiertje.

Alle tips voor een uitstap naar de Westhoek vind je op www.toerismewesthoek.be



www.dekust.be

LOGEREN AAN ZEE

Blijf een nachtje slapen! Boek je verblijf rechtstreeks en tegen de beste voorwaarden op www.dekust.be.


HAPPY TRIP

Combineer je verblijf en transport. Boek je verblijf aan de Kust en reis met trein en tram/bus naar je bestemming aan zee. Meer info en rechtstreeks reserveren op www.dekust.be.

TOT JE DIENST!

De diensten voor toerisme zijn je perfecte en gastvrije onthaalpunten aan de Kust.

www.depanne.be
www.visitkoksijde.be
www.nieuwpoort.be
visit.middelkerke.be
www.visitoostende.be
www.bredene.be
www.visitdehaan.be
www.blankenberge.be
www.brugge.be/zeebrugge
www.myknokke-heist.be



LAATSTE NIEUWTJES

Wil je op de hoogte blijven van de laatste nieuwtjes aan de Kust? Schrijf je in op de digitale nieuwsbrief van de Kust op www.dekust.be



de Kust

**DOWNLOAD GRATIS
DE ONLINE REISGIDS
VAN DE KUST**

www.dekust.be/nl/online-reisgids-kust



DE KUST

HET HELE JAAR DOOR

www.dekust.be

